








Публичный сервитут Тепловая трасса
Схема расположения границ публичного сервитута

от 16.11.2022 № 21-01-03-4860



Масштаб 1:1000

Используемые условные знаки и обозначения:

-  - границы публичного сервитута
-  - трасса трубопровода
-  - границы кадастрового квартала
-  - кадастровый номер квартала
-  - границы учтенного земельного участка
-  - кадастровый номер земельного участка
-  - характерная точка границы

**ОПИСАНИЕ МЕСТОПОЛОЖЕНИЯ ГРАНИЦ ПУБЛИЧНОГО СЕРВИТУТА ПО
ОБЪЕКТУ Тепловая трасса
ПЕРМСКИЙ КРАЙ, Г. ПЕРМЬ
(НАИМЕНОВАНИЕ ОБЪЕКТА)**

Сведения о местоположении границ объекта

1. Система координат МСК-59(зона 2)

2. Сведения о характерных точках границ объекта

Обозначение характерных точек границ	Координаты, м		Метод определения координат и средняя квадратическая погрешность положения характерной точки (M _t), м	Описание закрепления точки на местности (при наличии)
	X	Y		
1	2	3	4	5
1	518919.35	2234269.65	Геодезический метод; M _t =0.1	-
2	518923.95	2234279.54	Геодезический метод; M _t =0.1	-
3	518911.28	2234284.78	Геодезический метод; M _t =0.1	-
4	518907.12	2234274.70	Геодезический метод; M _t =0.1	-
1	518919.35	2234269.65	Геодезический метод; M _t =0.1	-

Департамент земельных отношений
 администрации города Перми
 Занесено в муниципальный реестр земель
1734:15 ПС Толва С.А. 94
 « 25 » октября 20 22 г.