








Публичный сервитут Тепловая трасса
Схема расположения границ публичного сервитута



Масштаб 1:1000

Используемые условные знаки и обозначения:

-  - границы публичного сервитута
-  - трасса трубопровода
-  - границы кадастрового квартала
-  - кадастровый номер квартала
-  - границы учтенного земельного участка
-  - кадастровый номер земельного участка
-  - характерная точка границы

**ОПИСАНИЕ МЕСТОПОЛОЖЕНИЯ ГРАНИЦ ПУБЛИЧНОГО СЕРВИТУТА ПО
ОБЪЕКТУ Тепловая трасса
ПЕРМСКИЙ КРАЙ, Г. ПЕРМЬ
(НАИМЕНОВАНИЕ ОБЪЕКТА)**

Сведения о местоположении границ объекта

1. Система координат МСК-59(зона 2)

2. Сведения о характерных точках границ объекта

Обозначение характерных точек границ	Координаты, м		Метод определения координат и средняя квадратическая погрешность положения характерной точки (M _t), м	Описание закрепления точки на местности (при наличии)
	X	Y		
1	2	3	4	5
1	518940.60	2234220.71	Геодезический метод; M _t =0.1	-
2	518918.08	2234231.58	Геодезический метод; M _t =0.1	-
3	518933.29	2234264.36	Геодезический метод; M _t =0.1	-
4	518923.41	2234268.95	Геодезический метод; M _t =0.1	-
5	518903.67	2234226.43	Геодезический метод; M _t =0.1	-
6	518935.67	2234210.99	Геодезический метод; M _t =0.1	-
1	518940.60	2234220.71	Геодезический метод; M _t =0.1	-

Департамент земельных отношений
 администрации города Перми
 Занесено в муниципальный реестр земель
 1737:41ПС Талева С.А. 99
 « 25 » октября 20 22 г.