





от 16.11.2022 №21-01-03-4862

Публичный сервитут Тепловая трасса Схема расположения границ публичного сервитута



Масштаб 1:1000

Используемые условные знаки и обозначения:

-  - границы публичного сервитута
-  - трасса трубопровода
-  - границы кадастрового квартала
- 59:01:1713036 - кадастровый номер квартала
-  - границы учтенного земельного участка
- :10 - кадастровый номер земельного участка
- 1 - характерная точка границы

Департамент земельных отношений
администрации города Перми
Занесено в муниципальный реестр земель
876:56 ПС
« 01 » ноября 2022 г.
Трушевская А.А.

**ОПИСАНИЕ МЕСТОПОЛОЖЕНИЯ ГРАНИЦ ПУБЛИЧНОГО СЕРВИТУТА
ПО ОБЪЕКТУ**

**Тепловая трасса
Пермский край, г. Пермь
(наименование объекта)**

Сведения о местоположении границ объекта

1. Система координат МСК-59 (зона 2)

2. Сведения о характерных точках границ объекта

Обозначение характерных точек границ	Координаты, м		Метод определения координат и средняя квадратическая погрешность положения характерной точки (M _t), м	Описание закрепления точки на местности (при наличии)
	X	Y		
1	2	3	4	5
1	513294.78	2227070.14	Геодезический метод; M _t =0.1	-
2	513307.70	2227095.05	Геодезический метод; M _t =0.1	-
3	513315.09	2227109.00	Геодезический метод; M _t =0.1	-
4	513316.52	2227108.22	Геодезический метод; M _t =0.1	-
5	513322.77	2227119.56	Геодезический метод; M _t =0.1	-
6	513311.41	2227125.68	Геодезический метод; M _t =0.1	-
7	513305.24	2227114.38	Геодезический метод; M _t =0.1	-
8	513306.31	2227113.79	Геодезический метод; M _t =0.1	-
9	513300.27	2227102.40	Геодезический метод; M _t =0.1	-
10	513299.00	2227103.02	Геодезический метод; M _t =0.1	-
11	513293.42	2227093.10	Геодезический метод; M _t =0.1	-
12	513294.90	2227092.09	Геодезический метод; M _t =0.1	-
13	513285.90	2227074.74	Геодезический метод; M _t =0.1	-
1	513294.78	2227070.14	Геодезический метод; M _t =0.1	-