






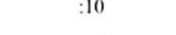

Публичный сервитут Тепловая трасса
Схема расположения границ публичного сервитута

от 16.11.2022 № 21-01-03-4863



Масштаб 1:1000

Используемые условные знаки и обозначения:

-  - границы публичного сервитута
-  - трасса трубопровода
-  - границы кадастрового квартала
-  - кадастровый номер квартала
-  - границы учтенного земельного участка
-  - кадастровый номер земельного участка
-  - характерная точка границы

Департамент земельных отношений
администрации города Перми
Занесено в муниципальный реестр земель
87:31:05
« 1 » ноября 2022
Славина Ю.А

**ОПИСАНИЕ МЕСТОПОЛОЖЕНИЯ ГРАНИЦ ПУБЛИЧНОГО СЕРВИТУТА
ПО ОБЪЕКТУ
Тепловая трасса
Пермский край, г. Пермь
(наименование объекта)**

Сведения о местоположении границ объекта

1. Система координат МСК-59 (зона 2)

2. Сведения о характерных точках границ объекта

Обозначение характерных точек границ	Координаты, м		Метод определения координат и средняя квадратическая погрешность положения характерной точки (M_t), м	Описание закрепления точки на местности (при наличии)
	X	Y		
1	2	3	4	5
1	513572.09	2227446.23	Геодезический метод; $M_t=0.1$	-
2	513585.58	2227472.82	Геодезический метод; $M_t=0.1$	-
3	513576.66	2227477.34	Геодезический метод; $M_t=0.1$	-
4	513567.77	2227459.82	Геодезический метод; $M_t=0.1$	-
5	513566.70	2227460.39	Геодезический метод; $M_t=0.1$	-
6	513562.03	2227451.55	Геодезический метод; $M_t=0.1$	-
1	513572.09	2227446.23	Геодезический метод; $M_t=0.1$	-