






Публичный сервитут Тепловая трасса
Схема расположения границ публичного сервитута

№ 16.11.2022 от 21-01-03-4865



Масштаб 1:1000

Используемые условные знаки и обозначения:

-  - границы публичного сервитута
-  - трасса трубопровода
-  - границы кадастрового квартала
- 59:01:1713036 - кадастровый номер квартала
-  - границы учтенного земельного участка
- :10 - кадастровый номер земельного участка
-  - характерная точка границы

Департамент земельных отношений
администрации города Перми
Занесено в муниципальный реестр земель
871:351С
01 ноября 2022 г.
Трушевская А.А.

**ОПИСАНИЕ МЕСТОПОЛОЖЕНИЯ ГРАНИЦ ПУБЛИЧНОГО СЕРВИТУТА
ПО ОБЪЕКТУ
Тепловая трасса
Пермский край, г. Пермь
(наименование объекта)**

Сведения о местоположении границ объекта

1. Система координат МСК-59 (зона 2)

2. Сведения о характерных точках границ объекта

Обозначение характерных точек границ	Координаты, м		Метод определения координат и средняя квадратическая погрешность положения характерной точки (M _t), м	Описание закрепления точки на местности (при наличии)
	X	Y		
1	2	3	4	5
1	513612.31	2227476.36	Геодезический метод; M _t =0.1	-
2	513617.20	2227485.09	Геодезический метод; M _t =0.1	-
3	513602.53	2227493.31	Геодезический метод; M _t =0.1	-
4	513595.85	2227481.28	Геодезический метод; M _t =0.1	-
5	513604.59	2227476.42	Геодезический метод; M _t =0.1	-
6	513606.40	2227479.68	Геодезический метод; M _t =0.1	-
1	513612.31	2227476.36	Геодезический метод; M _t =0.1	-