






Публичный сервитут Тепловая трасса
Схема расположения границ публичного сервитута

от 16.11.2022 № 21-01/03-4866



Масштаб 1:1000

Используемые условные знаки и обозначения:

-  - границы публичного сервитута
-  - трасса трубопровода
-  - границы кадастрового квартала
- 59:01:4311734 - кадастровый номер квартала
-  - границы учтенного земельного участка
- :13 - кадастровый номер земельного участка
-  - характерная точка границы

Департамент земельных отношений
администрации города Перми
Занесено в муниципальный реестр земель
1734:14/ПС
« 25 » октября 2022 г.
Трушевская А.А.

**ОПИСАНИЕ МЕСТОПОЛОЖЕНИЯ ГРАНИЦ ПУБЛИЧНОГО СЕРВИТУТА ПО
ОБЪЕКТУ Тепловая трасса
ПЕРМСКИЙ КРАЙ, Г. ПЕРМЬ
(НАИМЕНОВАНИЕ ОБЪЕКТА)**

Сведения о местоположении границ объекта

1. Система координат МСК-59(зона 2)

2. Сведения о характерных точках границ объекта

Обозначение характерных точек границ	Координаты, м		Метод определения координат и средняя квадратическая погрешность положения характерной точки (M _t), м	Описание закрепления точки на местности (при наличии)
	X	Y		
1	2	3	4	5
1	518941.90	2234343.93	Геодезический метод; M _t =0.1	-
2	518909.32	2234359.96	Геодезический метод; M _t =0.1	-
3	518904.97	2234350.96	Геодезический метод; M _t =0.1	-
4	518916.37	2234345.44	Геодезический метод; M _t =0.1	-
5	518913.76	2234339.91	Геодезический метод; M _t =0.1	-
6	518924.91	2234334.33	Геодезический метод; M _t =0.1	-
7	518927.54	2234339.90	Геодезический метод; M _t =0.1	-
8	518937.46	2234334.98	Геодезический метод; M _t =0.1	-
1	518941.90	2234343.93	Геодезический метод; M _t =0.1	-