








от 18.11.2022 № 21-01-03-4902

Публичный сервитут сооружение Схема расположения границ публичного сервитута



Масштаб 1:1000

Используемые условные знаки и обозначения:

-  - границы публичного сервитута
-  - трасса трубопровода
-  - границы кадастрового квартала
-  59:01:4311729 - кадастровый номер квартала
-  :16 - границы учтенного земельного участка
-  :16 - кадастровый номер земельного участка
-  1 - характерная точка границы

Департамент земельных отношений
администрации города Перми
Занесено в муниципальный реестр земель
1729:37/ПС
«28» октября 2022 г.

Сдобрева Ю.А.

**ОПИСАНИЕ МЕСТОПОЛОЖЕНИЯ ГРАНИЦ ПУБЛИЧНОГО СЕРВИТУТА ПО
ОБЪЕКТУ сооружение
ПЕРМСКИЙ КРАЙ, Г. ПЕРМЬ
(НАИМЕНОВАНИЕ ОБЪЕКТА)**

Сведения о местоположении границ объекта

1. Система координат МСК-59(зона 2)

2. Сведения о характерных точках границ объекта

Обозначение характерных точек границ	Координаты, м		Метод определения координат и средняя квадратическая погрешность положения характерной точки (M _t), м	Описание закрепления точки на местности (при наличии)
	X	Y		
1	2	3	4	5
1	518965.60	2234730.44	Геодезический метод; M _t =0.1	-
2	518958.11	2234741.23	Геодезический метод; M _t =0.1	-
3	518950.05	2234735.30	Геодезический метод; M _t =0.1	-
4	518957.39	2234724.73	Геодезический метод; M _t =0.1	-
1	518965.60	2234730.44	Геодезический метод; M _t =0.1	-