




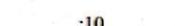



Публичный сервитут Тепловая трасса
Схема расположения границ публичного сервитута



Масштаб 1:1000

Используемые условные знаки и обозначения:

-  - границы публичного сервитута
-  - трасса трубопровода
-  - границы кадастрового квартала
-  - кадастровый номер квартала
-  - границы учтенного земельного участка
-  - кадастровый номер земельного участка
-  - характерная точка границы

Департамент земельных отношений
администрации города Перми
Занесено в муниципальный реестр земель
1906 : 46 ПС ЗИЛ
« 08 » ноября 2022 г.

Новикова И.А.

**ОПИСАНИЕ МЕСТОПОЛОЖЕНИЯ ГРАНИЦ ПУБЛИЧНОГО СЕРВИТУТА
ПО ОБЪЕКТУ
Тепловая трасса
Пермский край, г. Пермь
(наименование объекта)**

Сведения о местоположении границ объекта

1. Система координат МСК-59 (зона 2)

2. Сведения о характерных точках границ объекта

Обозначение характерных точек границ	Координаты, м		Метод определения координат и средняя квадратическая погрешность положения характерной точки (M_t), м	Описание закрепления точки на местности (при наличии)
	X	Y		
1	2	3	4	5
1	515937.19	2234859.32	Геодезический метод; $M_t=0.1$	-
2	515928.87	2234866.36	Геодезический метод; $M_t=0.1$	-
3	515909.34	2234843.27	Геодезический метод; $M_t=0.1$	-
4	515901.06	2234843.78	Геодезический метод; $M_t=0.1$	-
5	515900.28	2234832.91	Геодезический метод; $M_t=0.1$	-
6	515914.13	2234832.05	Геодезический метод; $M_t=0.1$	-
1	515937.19	2234859.32	Геодезический метод; $M_t=0.1$	-