




Публичный сервитут сооружение  
07.25.11.2022 № 21-02-03-5079  
Схема расположения границ публичного сервитута



Масштаб 1:1000

Используемые условные знаки и обозначения:

-  - границы публичного сервитута
-  - трасса трубопровода
-  - границы кадастрового квартала
- 59:01:1713036 - кадастровый номер квартала
- :10 - границы учтенного земельного участка
- :10 - кадастровый номер земельного участка
- 1 - характерная точка границы

Департамент земельных отношений  
администрации города Перми  
Занесено в муниципальный реестр земель  
36.86.33110  
«27» октября 2022  
Степанов А.А.

**ОПИСАНИЕ МЕСТОПОЛОЖЕНИЯ ГРАНИЦ ПУБЛИЧНОГО СЕРВИТУТА  
ПО ОБЪЕКТУ**

**сооружение**

**Пермский край, г. Пермь**

**(наименование объекта)**

**Сведения о местоположении границ объекта**

**1. Система координат МСК-59 (зона 2)**

**2. Сведения о характерных точках границ объекта**

Обозначение характерных точек границ	Координаты, м		Метод определения координат и средняя квадратическая погрешность положения характерной точки (M <sub>t</sub> ), м	Описание закрепления точки на местности (при наличии)
	X	Y		
1	2	3	4	5
1	511851.97	2231818.10	Геодезический метод; M <sub>t</sub> =0.1	-
2	511850.41	2231830.87	Геодезический метод; M <sub>t</sub> =0.1	-
3	511859.19	2231832.00	Геодезический метод; M <sub>t</sub> =0.1	-
4	511856.58	2231853.46	Геодезический метод; M <sub>t</sub> =0.1	-
5	511846.66	2231852.19	Геодезический метод; M <sub>t</sub> =0.1	-
6	511848.07	2231840.65	Геодезический метод; M <sub>t</sub> =0.1	-
7	511839.27	2231839.52	Геодезический метод; M <sub>t</sub> =0.1	-
8	511842.04	2231816.86	Геодезический метод; M <sub>t</sub> =0.1	-
1	511851.97	2231818.10	Геодезический метод; M <sub>t</sub> =0.1	-