








от 25.11.2022 № 21-01-03-5086

Публичный сервитут Тепловая трасса  
Схема расположения границ публичного сервитута



Масштаб 1:1000

Используемые условные знаки и обозначения:

-  - границы публичного сервитута
-  - трасса трубопровода
-  - границы кадастрового квартала
-  - кадастровый номер квартала
-  - границы учтенного земельного участка
-  - кадастровый номер земельного участка
-  - характерная точка границы

Администрация г.Перми  
Департамент земельных отношений  
Занесено в муниципальный реестр земель  
1906:112ПС ССР  
"26" ноября 2022г

Собинина Д.Ю.  
Схема на лп.

**ОПИСАНИЕ МЕСТОПОЛОЖЕНИЯ ГРАНИЦ ПУБЛИЧНОГО СЕРВИТУТА  
ПО ОБЪЕКТУ  
Тепловая трасса  
Пермский край, г. Пермь  
(наименование объекта)**

**Сведения о местоположении границ объекта**

**1. Система координат МСК-59 (зона 2)**

**2. Сведения о характерных точках границ объекта**

Обозначение характерных точек границ	Координаты, м		Метод определения координат и средняя квадратическая погрешность положения характерной точки (M <sub>t</sub> ), м	Описание закрепления точки на местности (при наличии)
	X	Y		
1	2	3	4	5
1	515969.29	2234837.97	Геодезический метод; M <sub>t</sub> =0.1	-
2	515969.62	2234855.28	Геодезический метод; M <sub>t</sub> =0.1	-
3	515958.73	2234856.05	Геодезический метод; M <sub>t</sub> =0.1	-
4	515958.39	2234838.17	Геодезический метод; M <sub>t</sub> =0.1	-
1	515969.29	2234837.97	Геодезический метод; M <sub>t</sub> =0.1	-