






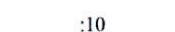
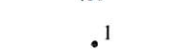
Публичный сервитут Тепловая трасса
Схема расположения границ публичного сервитута

от 18.11.2022 № 21-01-03-5199



Масштаб 1:1000

Используемые условные знаки и обозначения:

-  - границы публичного сервитута
-  - трасса трубопровода
-  - границы кадастрового квартала
-  - кадастровый номер квартала
-  - границы учтенного земельного участка
-  - кадастровый номер земельного участка
-  - характерная точка границы

Департамент земельных отношений
администрации города Перми
Занесено в муниципальный реестр земель
1729:43ПС
11 ноября 2022 г.

Трушевская А.А.

**ОПИСАНИЕ МЕСТОПОЛОЖЕНИЯ ГРАНИЦ ПУБЛИЧНОГО СЕРВИТУТА ПО
ОБЪЕКТУ Тепловая трасса
ПЕРМСКИЙ КРАЙ, Г. ПЕРМЬ
(НАИМЕНОВАНИЕ ОБЪЕКТА)**

Сведения о местоположении границ объекта

1. Система координат МСК-59(зона 2)

2. Сведения о характерных точках границ объекта

Обозначение характерных точек границ	Координаты, м		Метод определения координат и средняя квадратическая погрешность положения характерной точки (M _t), м	Описание закрепления точки на местности (при наличии)
	X	Y		
1	2	3	4	5
1	518958.70	2234809.68	Геодезический метод; M _t =0.1	-
2	518951.20	2234821.09	Геодезический метод; M _t =0.1	-
3	518940.53	2234814.07	Геодезический метод; M _t =0.1	-
4	518941.90	2234811.99	Геодезический метод; M _t =0.1	-
5	518939.78	2234810.43	Геодезический метод; M _t =0.1	-
6	518945.72	2234802.38	Геодезический метод; M _t =0.1	-
7	518947.41	2234803.62	Геодезический метод; M _t =0.1	-
8	518948.04	2234802.66	Геодезический метод; M _t =0.1	-
1	518958.70	2234809.68	Геодезический метод; M _t =0.1	-