

Публичный сервитут Тепловая трасса
Схема расположения границ публичного сервитута








от 09.12.2022 № 21/04/03-5342



Департамент земельных отношений
администрации города Перми
в муниципальный реестр земель
1004:26 ПС
18 ноября 2022 г.
Стефанов Ю.А.

Масштаб 1:1000

Используемые условные знаки и обозначения:

-  - границы публичного сервитута
-  - трасса трубопровода
-  - границы кадастрового квартала
-  59:01:1713036 - кадастровый номер квартала
-  - границы учтенного земельного участка
-  :10 - кадастровый номер земельного участка
-  1 - характерная точка границы

**ОПИСАНИЕ МЕСТОПОЛОЖЕНИЯ ГРАНИЦ ПУБЛИЧНОГО СЕРВИТУТА
ПО ОБЪЕКТУ
Тепловая трасса
Пермский край, г. Пермь
(наименование объекта)**

Сведения о местоположении границ объекта

1. Система координат МСК-59 (зона 2)

2. Сведения о характерных точках границ объекта

Обозначение характерных точек границ	Координаты, м		Метод определения координат и средняя квадратическая погрешность положения характерной точки (M_t), м	Описание закрепления точки на местности (при наличии)
	X	Y		
1	2	3	4	5
1	517683.39	2234642.44	Геодезический метод; $M_t=0.1$	-
2	517689.56	2234655.67	Геодезический метод; $M_t=0.1$	-
3	517676.89	2234661.70	Геодезический метод; $M_t=0.1$	-
4	517670.61	2234648.52	Геодезический метод; $M_t=0.1$	-
1	517683.39	2234642.44	Геодезический метод; $M_t=0.1$	-