






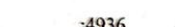

Публичный сервитут Тепловая трасса
Схема расположения границ публичного сервитута

от 09.12.2022 № 21-01-03-5350



Масштаб 1:1500

Используемые условные знаки и обозначения:

-  - границы публичного сервитута
-  - трасса трубопровода
-  - границы кадастрового квартала
-  - кадастровый номер квартала
-  - границы учтенного земельного участка
-  - кадастровый номер земельного участка
-  - характерная точка границы

Департамент земельных отношений
администрации города Перми
Занесено в муниципальный реестр земель
1906: 9676
« 18 » ноября 20 22 г.

Трусов А.С.

**ОПИСАНИЕ МЕСТОПОЛОЖЕНИЯ ГРАНИЦ ПУБЛИЧНОГО СЕРВИТУТА ПО
ОБЪЕКТУ Тепловая трасса
ПЕРМСКИЙ КРАЙ, Г. ПЕРМЬ
(НАИМЕНОВАНИЕ ОБЪЕКТА)**

Сведения о местоположении границ объекта

1. Система координат МСК-59(зона 2)

2. Сведения о характерных точках границ объекта

Обозначение характерных точек границ	Координаты, м		Метод определения координат и средняя квадратическая погрешность положения характерной точки (M), м	Описание закрепления точки на местности (при наличии)
	X	Y		
1	2	3	4	5
1	516345.01	2234824.99	Геодезический метод; Mt=0.1	-
2	516336.56	2234831.87	Геодезический метод; Mt=0.1	-
3	516315.87	2234806.44	Геодезический метод; Mt=0.1	-
4	516314.88	2234787.30	Геодезический метод; Mt=0.1	-
5	516325.76	2234786.51	Геодезический метод; Mt=0.1	-
6	516326.57	2234802.32	Геодезический метод; Mt=0.1	-
1	516345.01	2234824.99	Геодезический метод; Mt=0.1	-