




Публичный сервитут тепловая трасса
Схема расположения границ публичного сервитута
Администрация г. Пермь



Масштаб 1:1000

Используемые условные знаки и обозначения:

-  - границы публичного сервитута
-  - трасса трубопровода
-  - границы кадастрового квартала
- 59:01:4410808 - кадастровый номер квартала
- :16 - границы учтенного земельного участка
- :15 - кадастровый номер земельного участка
- 1 - характерная точка границы

Администрация г.Перми
Департамент земельных отношений
Занесено в муниципальный реестр земель
808.66 ПС м.с.
10.11.2022 20

Кирилова М.С.
Схема на 2 л.

**ОПИСАНИЕ МЕСТОПОЛОЖЕНИЯ ГРАНИЦ ПУБЛИЧНОГО СЕРВИТУТА ПО
ОБЪЕКТУ тепловая трасса
ПЕРМСКИЙ КРАЙ, Г. ПЕРМЬ
(НАИМЕНОВАНИЕ ОБЪЕКТА)**

Сведения о местоположении границ объекта

1. Система координат МСК-59(зона 2)

2. Сведения о характерных точках границ объекта

Обозначение характерных точек границ	Координаты, м		Метод определения координат и средняя квадратическая погрешность положения характерной точки (M_t), м	Описание закрепления точки на местности (при наличии)
	X	Y		
1	2	3	4	5
1	515854.30	2229060.53	Геодезический метод; $M_t=0.1$	-
2	515845.55	2229065.37	Геодезический метод; $M_t=0.1$	-
3	515831.20	2229039.36	Геодезический метод; $M_t=0.1$	-
4	515839.95	2229034.53	Геодезический метод; $M_t=0.1$	-
1	515854.30	2229060.53	Геодезический метод; $M_t=0.1$	-