








Публичный сервитут Тепловая трасса
Схема расположения границ публичного сервитута
земельных отношений
администрации г. Пермь



Масштаб 1:1500

Используемые условные знаки и обозначения:

-  - границы публичного сервитута
-  - трасса трубопровода
-  - границы кадастрового квартала
-  - кадастровый номер квартала
-  - границы учтенного земельного участка
-  - кадастровый номер земельного участка
-  - характерная точка границы

Департамент земельных отношений
администрации города Перми
Занесено в муниципальный реестр земель
1949:35/05 Обл. Муницип. района 07.
« 02 » декабря 2022 г.

**ОПИСАНИЕ МЕСТОПОЛОЖЕНИЯ ГРАНИЦ ПУБЛИЧНОГО СЕРВИТУТА
ПО ОБЪЕКТУ
Тепловая трасса
Пермский край, г. Пермь
(наименование объекта)**

Сведения о местоположении границ объекта

1. Система координат МСК-59 (зона 2)

2. Сведения о характерных точках границ объекта

| Обозначение характерных точек границ | Координаты, м | | Метод определения координат и средняя квадратическая погрешность положения характерной точки (M_t), м | Описание закрепления точки на местности (при наличии) |
|--|---------------|------------|--|---|
| | X | Y | | |
| 1 | 2 | 3 | 4 | 5 |
| 1 | 514481.85 | 2234557.29 | Геодезический метод; $M_t=0.1$ | - |
| 2 | 514477.61 | 2234597.38 | Геодезический метод; $M_t=0.1$ | - |
| 3 | 514470.86 | 2234595.32 | Геодезический метод; $M_t=0.1$ | - |
| 4 | 514470.99 | 2234602.33 | Геодезический метод; $M_t=0.1$ | - |
| 5 | 514461.00 | 2234603.05 | Геодезический метод; $M_t=0.1$ | - |
| 6 | 514460.61 | 2234581.73 | Геодезический метод; $M_t=0.1$ | - |
| 7 | 514469.23 | 2234584.37 | Геодезический метод; $M_t=0.1$ | - |
| 8 | 514471.02 | 2234570.77 | Геодезический метод; $M_t=0.1$ | - |
| 9 | 514473.75 | 2234571.44 | Геодезический метод; $M_t=0.1$ | - |
| 10 | 514477.41 | 2234556.48 | Геодезический метод; $M_t=0.1$ | - |
| 1 | 514481.85 | 2234557.29 | Геодезический метод; $M_t=0.1$ | - |

