

От 28.12.2022 № 17-01-035827




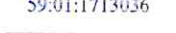
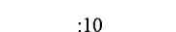


Распоряжением
начальника департаме
земельных отноше
администрации г. Пер.

Публичный сервитут Тепловая трасса
Схема расположения границ публичного сервитута



Масштаб 1:1000

Используемые условные знаки и обозначения:

-  - границы публичного сервитута
-  - трасса трубопровода
-  - границы кадастрового квартала
-  - кадастровый номер квартала
-  - границы учтенного земельного участка
-  - кадастровый номер земельного участка
-  - характерная точка границы

Администрация г. Пермь
Департамент земельных отношений и
Земельно-имущественный регистр города
1007131 ПС
26 декабря 2022

Собинина Д.Ю.

Схема на 3 листа

**ОПИСАНИЕ МЕСТОПОЛОЖЕНИЯ ГРАНИЦ ПУБЛИЧНОГО СЕРВИТУТА
ПО ОБЪЕКТУ**

**Пермский край, г. Пермь
(наименование объекта)**

Сведения о местоположении границ объекта

1. Система координат МСК-59 (зона 2)

2. Сведения о характерных точках границ объекта

Обозначение характерных точек границ	Координаты, м		Метод определения координат и средняя квадратическая погрешность положения характерной точки (M_t), м	Описание закрепления точки на местности (при наличии)
	X	Y		
1	2	3	4	5
1			Геодезический метод; $M_t=0.1$	-
2			Геодезический метод; $M_t=0.1$	-
3			Геодезический метод; $M_t=0.1$	-
4			Геодезический метод; $M_t=0.1$	-
5			Геодезический метод; $M_t=0.1$	-
6			Геодезический метод; $M_t=0.1$	-
7			Геодезический метод; $M_t=0.1$	-
8			Геодезический метод; $M_t=0.1$	-
9			Геодезический метод; $M_t=0.1$	-
10			Геодезический метод; $M_t=0.1$	-
11			Геодезический метод; $M_t=0.1$	-
12			Геодезический метод; $M_t=0.1$	-
13			Геодезический метод; $M_t=0.1$	-
14			Геодезический метод; $M_t=0.1$	-
15			Геодезический метод; $M_t=0.1$	-
16			Геодезический метод; $M_t=0.1$	-
17			Геодезический метод; $M_t=0.1$	-
18			Геодезический метод; $M_t=0.1$	-
19			Геодезический метод; $M_t=0.1$	-
20			Геодезический метод; $M_t=0.1$	-
21			Геодезический метод; $M_t=0.1$	-
22			Геодезический метод; $M_t=0.1$	-
23			Геодезический метод; $M_t=0.1$	-
24			Геодезический метод; $M_t=0.1$	-
25			Геодезический метод; $M_t=0.1$	-
26			Геодезический метод; $M_t=0.1$	-
27			Геодезический метод; $M_t=0.1$	-
28			Геодезический метод; $M_t=0.1$	-
29			Геодезический метод; $M_t=0.1$	-

156			Геодезический метод; Mt=0.1	-
157			Геодезический метод; Mt=0.1	-