





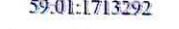


Распоряжением  
от 14.09.2023 № 1025  
начальника департамента

Публичный сервитут Тепловая трасса земельных отношений:  
Схема расположения границ публичного сервитута администрации г. Перми



Масштаб 1:1500

Используемые условные знаки и обозначения:

-  - границы публичного сервитута
-  - трасса трубопровода
-  - границы кадастрового квартала
-  - кадастровый номер квартала
-  - границы учтенного земельного участка
-  - кадастровый номер земельного участка
-  - характерная точка границы

Муниципальное управление земельных отношений администрации города Перми  
Зарегистрировано в муниципальном кадастре  
20.09.2023 № 1025  
« 20 » квартала 25  
Александрова Е.В.

**ОПИСАНИЕ МЕСТОПОЛОЖЕНИЯ ГРАНИЦ ПУБЛИЧНОГО СЕРВИТУТА ПО  
ОБЪЕКТУ Тепловая трасса  
ПЕРМСКИЙ КРАЙ, Г. ПЕРМЬ  
(НАИМЕНОВАНИЕ ОБЪЕКТА)**

**Сведения о местоположении границ объекта**

**1. Система координат МСК-59(зона 2)**

**2. Сведения о характерных точках границ объекта**

Обозначение характерных точек границ	Координаты, м		Метод определения координат и средняя квадратическая погрешность положения характерной точки (M <sub>t</sub> ), м	Описание закрепления точки на местности (при наличии)
	X	Y		
1	2	3	4	5
1	517517.21	2213893.78	Геодезический метод; M <sub>t</sub> =0.1	-
2	517508.00	2213902.71	Геодезический метод; M <sub>t</sub> =0.1	-
3	517507.27	2213902.02	Геодезический метод; M <sub>t</sub> =0.1	-
4	517505.67	2213903.54	Геодезический метод; M <sub>t</sub> =0.1	-
5	517504.08	2213902.14	Геодезический метод; M <sub>t</sub> =0.1	-
6	517478.24	2213926.47	Геодезический метод; M <sub>t</sub> =0.1	-
7	517470.33	2213918.60	Геодезический метод; M <sub>t</sub> =0.1	-
8	517469.33	2213919.53	Геодезический метод; M <sub>t</sub> =0.1	-
9	517470.98	2213921.10	Геодезический метод; M <sub>t</sub> =0.1	-
10	517462.22	2213929.54	Геодезический метод; M <sub>t</sub> =0.1	-
11	517467.50	2213934.95	Геодезический метод; M <sub>t</sub> =0.1	-
12	517450.65	2213952.46	Геодезический метод; M <sub>t</sub> =0.1	-
13	517450.99	2213952.81	Геодезический метод; M <sub>t</sub> =0.1	-
14	517448.76	2213955.13	Геодезический метод; M <sub>t</sub> =0.1	-
15	517450.91	2213957.36	Геодезический метод; M <sub>t</sub> =0.1	-
16	517439.57	2213967.87	Геодезический метод; M <sub>t</sub> =0.1	-
17	517436.85	2213964.93	Геодезический метод; M <sub>t</sub> =0.1	-
18	517413.78	2213985.87	Геодезический метод; M <sub>t</sub> =0.1	-
19	517389.38	2213961.84	Геодезический метод; M <sub>t</sub> =0.1	-
20	517385.06	2213966.07	Геодезический метод; M <sub>t</sub> =0.1	-
21	517377.43	2213958.28	Геодезический метод; M <sub>t</sub> =0.1	-
22	517389.40	2213946.56	Геодезический метод; M <sub>t</sub> =0.1	-
23	517414.08	2213970.87	Геодезический метод; M <sub>t</sub> =0.1	-
24	517431.63	2213954.95	Геодезический метод; M <sub>t</sub> =0.1	-
25	517431.01	2213954.36	Геодезический метод; M <sub>t</sub> =0.1	-
26	517441.67	2213943.52	Геодезический метод; M <sub>t</sub> =0.1	-
27	517442.92	2213944.77	Геодезический метод; M <sub>t</sub> =0.1	-
28	517452.33	2213935.00	Геодезический метод; M <sub>t</sub> =0.1	-

1	2	3	4	5
29	517446.89	2213929.43	Геодезический метод; Mt=0.1	-
30	517452.25	2213923.31	Геодезический метод; Mt=0.1	-
31	517450.79	2213921.91	Геодезический метод; Mt=0.1	-
32	517452.57	2213920.12	Геодезический метод; Mt=0.1	-
33	517451.57	2213919.16	Геодезический метод; Mt=0.1	-
34	517449.86	2213920.73	Геодезический метод; Mt=0.1	-
35	517440.86	2213912.00	Геодезический метод; Mt=0.1	-
36	517442.41	2213910.34	Геодезический метод; Mt=0.1	-
37	517437.29	2213905.36	Геодезический метод; Mt=0.1	-
38	517423.32	2213919.39	Геодезический метод; Mt=0.1	-
39	517409.23	2213933.61	Геодезический метод; Mt=0.1	-
40	517391.28	2213916.91	Геодезический метод; Mt=0.1	-
41	517398.70	2213908.93	Геодезический метод; Mt=0.1	-
42	517408.90	2213918.41	Геодезический метод; Mt=0.1	-
43	517414.31	2213912.91	Геодезический метод; Mt=0.1	-
44	517413.07	2213911.68	Геодезический метод; Mt=0.1	-
45	517422.52	2213902.21	Геодезический метод; Mt=0.1	-
46	517423.72	2213903.54	Геодезический метод; Mt=0.1	-
47	517437.17	2213890.02	Геодезический метод; Mt=0.1	-
48	517451.71	2213904.19	Геодезический метод; Mt=0.1	-
49	517460.27	2213912.40	Геодезический метод; Mt=0.1	-
50	517461.04	2213911.63	Геодезический метод; Mt=0.1	-
51	517461.43	2213912.00	Геодезический метод; Mt=0.1	-
52	517470.56	2213903.45	Геодезический метод; Mt=0.1	-
53	517478.45	2213911.30	Геодезический метод; Mt=0.1	-
54	517503.84	2213887.39	Геодезический метод; Mt=0.1	-
55	517504.45	2213887.93	Геодезический метод; Mt=0.1	-
56	517508.22	2213884.44	Геодезический метод; Mt=0.1	-
1	517517.21	2213893.78	Геодезический метод; Mt=0.1	-