

Распоряжением
 от 26.04.2023 № 27-07-03-2237
 начальника департамент
 земельных отношений
 администрации г. Перми

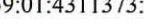




Публичный сервитут

Строительство ВЛ 0,4 кВ от РУ 0,4 кВ ТП-6422, установка оборудования учета э/э в РУ 0,4 кВ ТП-6422 для электроснабжения садового дома по адресу: Пермский край, г. Пермь, Коллективный сад №210 в квартале 1924 и 1927 между садами №173 и 188 (кад. номер зем. участка 59:01:4311373:7)

Схема расположения границ публичного сервитута



Условные обозначения:

- 59:01:4311373 кадастровый номер квартала
- 59:01:4311373:6 кадастровый номер земельного участка, учтенного в ГКН
-  граница земельного участка, учтенного в ГКН
-  граница публичного сервитута
-  граница кадастрового квартала
-  характерная точка границы
-  проектируемая линия ВЛ-0,4 кВ

Департамент земельных отношений
 администрации города Перми
 Занесено в муниципальный реестр земель
 « 14 » апреля 2023 г.
 11587: 9 не 8209
 Давыдова С. П.

**ОПИСАНИЕ МЕСТОПОЛОЖЕНИЯ ГРАНИЦ
ПУБЛИЧНОГО СЕРВИТУТА
СТРОИТЕЛЬСТВО ВЛ 0,4 КВ ОТ РУ 0,4 КВ ТП-6422, УСТАНОВКА
ОБОРУДОВАНИЯ УЧЕТА Э/Э В РУ 0,4 КВ ТП-6422 ДЛЯ
ЭЛЕКТРОСНАБЖЕНИЯ САДОВОГО ДОМА ПО АДРЕСУ: ПЕРМСКИЙ
КРАЙ, Г. ПЕРМЬ, КОЛЛЕКТИВНЫЙ САД №210 В КВАРТАЛЕ 1924 И 1927
МЕЖДУ САДАМИ №173 И 188 (КАД. НОМЕР ЗЕМ. УЧАСТКА 59:01:4311373:7)
ПЕРМСКИЙ КРАЙ, г. ПЕРМЬ
(НАИМЕНОВАНИЕ ОБЪЕКТА)**

Сведения о местоположении границ объекта

1. Система координат МСК-59, зона 2

2. Сведения о характерных точках границ объекта

Обозначение характерны х точек границ	Координаты. м		Метод определения координат и средняя квадратическая погрешность положения характерной точки (M_t). м	Описание закреплен ия точки
	X	Y		
1	2	3	4	5
1	515891.01	2236091.61	Геодезический метод; $M_t=0.1$	-
2	515894.78	2236092.96	Геодезический метод; $M_t=0.1$	-
3	515884.73	2236121.07	Геодезический метод; $M_t=0.1$	-
4	515880.96	2236119.72	Геодезический метод; $M_t=0.1$	-
1	515891.01	2236091.61	Геодезический метод; $M_t=0.1$	-