







Публичный сервитут Тепловая трасса
Схема расположения границ публичного сервитута

05.02.12.2022
№ 21-01-03-5190



Масштаб 1:1000

Используемые условные знаки и обозначения:

-  - границы публичного сервитута
-  - трасса трубопровода
-  - границы кадастрового квартала
- 59:01:4410601 - кадастровый номер квартала
-  - границы учтенного земельного участка
-  - кадастровый номер земельного участка
-  - характерная точка границы

Департамент земельных отношений
администрации города Перми
Занесено в муниципальный реестр земель
601-30ПС
« 25 » ноября 2022 г.

Былков И.В.

**ОПИСАНИЕ МЕСТОПОЛОЖЕНИЯ ГРАНИЦ ПУБЛИЧНОГО СЕРВИТУТА ПО
ОБЪЕКТУ Тепловая трасса
ПЕРМСКИЙ КРАЙ, Г. ПЕРМЬ
(НАИМЕНОВАНИЕ ОБЪЕКТА)**

Сведения о местоположении границ объекта

1. Система координат МСК-59(зона 2)

2. Сведения о характерных точках границ объекта

Обозначение характерных точек границ	Координаты, м		Метод определения координат и средняя квадратическая погрешность положения характерной точки (M), м	Описание закрепления точки на местности (при наличии)
	X	Y		
1	2	3	4	5
1	514606.81	2230661.24	Геодезический метод; Mt=0.1	-
2	514600.48	2230702.21	Геодезический метод; Mt=0.1	-
3	514590.60	2230700.65	Геодезический метод; Mt=0.1	-
4	514592.57	2230688.18	Геодезический метод; Mt=0.1	-
5	514590.71	2230687.77	Геодезический метод; Mt=0.1	-
6	514592.33	2230676.92	Геодезический метод; Mt=0.1	-
7	514594.33	2230677.17	Геодезический метод; Mt=0.1	-
8	514596.91	2230659.77	Геодезический метод; Mt=0.1	-
1	514606.81	2230661.24	Геодезический метод; Mt=0.1	-