




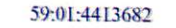

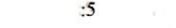

Публичный сервитут тепловая трасса
Схема расположения границ публичного сервитута

от 02.12.2022
№ 21-01-03-5192



Масштаб 1:1000

Используемые условные знаки и обозначения:

-  - границы публичного сервитута
-  - трасса трубопровода
-  - границы кадастрового квартала
-  - кадастровый номер квартала
-  - границы учтенного земельного участка
-  - кадастровый номер земельного участка
-  - характерная точка границы

Департамент земельных отношений
администрации города Перми
Занесено в муниципальный реестр земель
3682:30ПС 011
« 25 » ноября . 20 22 г.

Быков И.В.

**ОПИСАНИЕ МЕСТОПОЛОЖЕНИЯ ГРАНИЦ ПУБЛИЧНОГО СЕРВИТУТА ПО
ОБЪЕКТУ тепловая трасса
ПЕРМСКИЙ КРАЙ, Г. ПЕРМЬ
(НАИМЕНОВАНИЕ ОБЪЕКТА)**

Сведения о местоположении границ объекта

1. Система координат МСК-59(зона 2)

2. Сведения о характерных точках границ объекта

Обозначение характерных точек границ	Координаты, м		Метод определения координат и средняя квадратическая погрешность положения характерной точки (M _t), м	Описание закрепления точки на местности (при наличии)
	X	Y		
1	2	3	4	5
1	512102.51	2231888.11	Геодезический метод; M _t =0.1	-
2	512101.22	2231898.02	Геодезический метод; M _t =0.1	-
3	512088.16	2231896.58	Геодезический метод; M _t =0.1	-
4	512089.43	2231886.66	Геодезический метод; M _t =0.1	-
1	512102.51	2231888.11	Геодезический метод; M _t =0.1	-