








Публичный сервитут Тепловая трасса
Схема расположения границ публичного сервитута

от 02.12.2022
№ 21-01-03-5793



Масштаб 1:1000

Используемые условные знаки и обозначения:

-  - границы публичного сервитута
-  - трасса трубопровода
-  - границы кадастрового квартала
-  - кадастровый номер квартала
-  - границы учтенного земельного участка
-  - кадастровый номер земельного участка
-  - характерная точка границы

Департамент земельных отношений
администрации города Перми
Занесено в муниципальный реестр земель
3686-47ПС
« 25 » ноября, 2022 г.

Бышов И.В.

**ОПИСАНИЕ МЕСТОПОЛОЖЕНИЯ ГРАНИЦ ПУБЛИЧНОГО СЕРВИТУТА ПО
ОБЪЕКТУ Тепловая трасса
ПЕРМСКИЙ КРАЙ, Г. ПЕРМЬ
(НАИМЕНОВАНИЕ ОБЪЕКТА)**

Сведения о местоположении границ объекта

1. Система координат МСК-59(зона 2)

2. Сведения о характерных точках границ объекта

Обозначение характерных точек границ	Координаты, м		Метод определения координат и средняя квадратическая погрешность положения характерной точки (M _t), м	Описание закрепления точки на местности (при наличии)
	X	Y		
1	2	3	4	5
1	511989.28	2231724.10	Геодезический метод; M _t =0.1	-
2	511988.05	2231734.03	Геодезический метод; M _t =0.1	-
3	511977.97	2231732.79	Геодезический метод; M _t =0.1	-
4	511979.20	2231722.86	Геодезический метод; M _t =0.1	-
1	511989.28	2231724.10	Геодезический метод; M _t =0.1	-