






от 17.06.2023 № 21-01-03-2609

Схема расположения границ публичного сервитута



Масштаб 1:1 000

Используемые условные знаки и обозначения:

-  - Граница публичного сервитута
-  - Характерная точка публичного сервитута
-  - Существующая часть границы, имеющиеся в ГКН сведения о которой достаточны для определения ее местоположения
-  - Границы кадастрового деления
-  - Границы территориальных зон и зон с особыми условиями использования территорий

Подпись



[Handwritten signature]

Дата « 18 » января 20 23 г.

Место для оттиска печати (при наличии) лица, составившего описание местоположения границ объекта

Департамент земельных отношений
администрации города Перми
Занесено в муниципальный реестр земель
913.18 ПС
« 25 » января 2023 г.

ОПИСАНИЕ МЕСТОПОЛОЖЕНИЯ ГРАНИЦ

Зона публичного сервитута для размещения объекта: здание центрального теплового пункта с кадастровым номером 59:01:4410913:635, Пермский край, г. Пермь, Свердловский район, ул. Серпуховская, 7а

(наименование объекта, местоположение границ которого описано (далее - объект)

Раздел 1

Сведения об объекте

№ п/п	Характеристики объекта	Описание характеристик
1	2	3
1	Местоположение объекта	Пермский край, Пермский г.о., Пермь г
2	Площадь объекта ± величина погрешности определения площади ($P \pm \Delta P$)	399 м ² ± 7 м ²
3	Иные характеристики объекта	Вид объекта реестра границ: Зона с особыми условиями использования территории Вид объекта по документу: Зона публичного сервитута Содержание ограничений использования объектов недвижимости в пределах зоны или территории: Публичный сервитут в целях организации теплоснабжения, для эксплуатации объекта: здание центрального теплового пункта с кадастровым номером 59:01:4410913:635, Пермский край, г. Пермь, Свердловский район, ул. Серпуховская, 7а Наименование охраняемого объекта: здание центрального теплового пункта с кадастровым номером 59:01:4410913:635, Пермский край, г. Пермь, Свердловский район, ул. Серпуховская, 7а

Раздел 2

Сведения о местоположении границ объекта

1. Система координат <u>МСК59</u>					
2. Сведения о характерных точках границ объекта					
Обозначение характерных точек границ	Координаты, м		Метод определения координат характерной точки	Средняя квадратическая погрешность положения характерной точки (Mt), м	Описание обозначения точки на местности (при наличии)
	X	Y			
1	2	3	4	5	6
1	513 194,35	2 233 500,97	Картометрический метод	0,10	—
2	513 197,42	2 233 486,00		0,10	
3	513 222,98	2 233 491,24		0,10	
4	513 219,91	2 233 506,22		0,10	
1	513 194,35	2 233 500,97		0,10	
3. Сведения о характерных точках части (частей) границы объекта					
1	2	3	4	5	6
—	—	—	—	—	—

Прохождение границы		Описание прохождения границы
от точки	до точки	
1	2	3
—	—	—