

от 28.06.2023 № 10103-892






директора департамента земельных отношений

администрации г. Перми



Масштаб 1:1 000

Используемые условные знаки и обозначения:

-  - Граница публичного сервитута
-  - Характерная точка публичного сервитута
-  - Существующая часть границы, имеющиеся в ГКН сведения о которой достаточны для определения ее местоположения
-  - Границы кадастрового деления
-  - Границы территориальных зон и зон с особыми условиями использования территорий

Подпись



[Handwritten signature]

Дата « 15 » мая 20 23 г.

Место для оттиска печати (при наличии) лица, составившего описание местоположения границ объекта

Департамент земельных отношений
 администрации города Перми
 Занесено в муниципальный реестр земель
 №: 31 Бушева
 « 21 » июня 20 2 г.

Раздел 2

Сведения о местоположении границ объекта					
1. Система координат <u>МСК59</u>					
2. Сведения о характерных точках границ объекта					
Обозначение характерных точек границ	Координаты, м		Метод определения координат характерной точки	Средняя квадратическая погрешность положения характерной точки (M _t), м	Описание обозначения точки на местности (при наличии)
	X	Y			
1	2	3	4	5	6
1	513 630,55	2 227 959,74	Метод спутниковых геодезических измерений (определений)	0,10	—
2	513 640,82	2 227 978,48		0,10	
3	513 642,23	2 227 977,72		0,10	
4	513 648,25	2 227 988,24		0,10	
5	513 646,68	2 227 989,17		0,10	
6	513 654,25	2 228 003,00		0,10	
7	513 666,71	2 227 995,54		0,10	
8	513 671,79	2 228 004,16		0,10	
9	513 660,59	2 228 010,76		0,10	
10	513 650,91	2 228 017,72		0,10	
11	513 636,76	2 227 992,01		0,10	
12	513 621,78	2 227 964,55		0,10	
1	513 630,55	2 227 959,74		0,10	
3. Сведения о характерных точках части (частей) границы объекта					
1	2	3	4	5	6
—	—	—	—	—	—

ГРАФИЧЕСКОЕ ОПИСАНИЕ
местоположения границ населенных пунктов, территориальных
зон, особо охраняемых природных территорий, зон с особыми
условиями использования территории

*Зона публичного сервитута для размещения объекта: тепловая трасса с кадастровым номером 59:01
:4410842:271*

(наименование объекта, местоположение границ которого описано (далее - объект))

Раздел 1

Сведения об объекте

№ п/п	Характеристики объекта	Описание характеристик
1	2	3
1	Местоположение объекта	Пермский край, Пермский г.о., Пермь г
2	Площадь объекта ± величина погрешности определения площади ($P \pm \Delta P$)	—
3	Иные характеристики объекта	Вид объекта реестра границ: Зона с особыми условиями использования территории Вид объекта по документу: Зона публичного сервитута Содержание ограничений использования объектов недвижимости в пределах зоны или территории: Публичный сервитут в целях организации теплоснабжения, для эксплуатации объекта: тепловая трасса с кадастровым номером 59:01 :4410842:271 Наименование охраняемого объекта: тепловая трасса с кадастровым номером 59:01 :4410842:271