







Раздел 4

План границ объекта *от 16.08.2023 № 21-01-03-5353*



Масштаб 1:500

Используемые условные знаки и обозначения:

-  Характерная точка границы объекта
-  Надписи номеров характерных точек границы объекта
-  Граница объекта
-  Обозначение кадастрового квартала
-  Надписи кадастрового номера земельного участка
-  Проектное местоположение инженерного сооружения

Департамент земельных отношений  
администрации города Перми  
Занесено в муниципальный реестр земель  
*Л.В.О. АНПС*  
*«16» 08 2023*

*Стелла мв 2 л.*

## ГРАФИЧЕСКОЕ ОПИСАНИЕ

местоположения границ населенных пунктов, территориальных зон, особо охраняемых природных территорий, зон с особыми условиями использования территории

**Публичный сервитут под объект: "Строительство ЛЭП 0,4 кВ от ТП-6332, установка ШРС 0,4 кВ; Реконструкция РУ 0,4 кВ ТП-6332 (установка рубильника 0,4 кВ и оборудования учета э/э), входящих в ЭСК ПС 110/35/6 кВ Данилиха, для электроснабжения гаражного бокса по адресу: Пермский край, г. Пермь, Свердловский район, ул. Елькина, ГСК №122, бокс 19"**

(наименование объекта, местоположение границ которого описано (далее - объект))

### Раздел 1

Сведения об объекте		
N п/п	Характеристики объекта	Описание характеристик
1	2	3
1	Местоположение объекта	Пермский край, Пермь г
2	Площадь объекта ± величина погрешности определения площади ( $P \pm \Delta P$ ), м <sup>2</sup>	256 ± 6
3	Иные характеристики объекта	1. Публичный сервитут в целях подключения (технологического присоединения) к сетям инженерно-технического обеспечения: "Строительство ЛЭП 0,4 кВ от ТП-6332, установка ШРС 0,4 кВ; Реконструкция РУ 0,4 кВ ТП-6332 (установка рубильника 0,4 кВ и оборудования учета э/э), входящих в ЭСК ПС 110/35/6 кВ Данилиха, для электроснабжения гаражного бокса по адресу: Пермский край, г. Пермь, Свердловский район, ул. Елькина, ГСК №122, бокс 19"; правообладатель публичного сервитута - ОТКРЫТОЕ АКЦИОНЕРНОЕ ОБЩЕСТВО "МЕЖРЕГИОНАЛЬНАЯ РАСПРЕДЕЛИТЕЛЬНАЯ СЕТЕВАЯ КОМПАНИЯ УРАЛА" (ИНН 6671163413, ОГРН 1056604000970), почтовый адрес: г. Пермь, Комсомольский проспект, 48, адресе электронной почты - perm@rosseti-ural.ru., срок на 49 лет

### Раздел 2

Сведения о местоположении границ объекта					
1. Система координат МСК-59, зона 2					
2. Сведения о характерных точках границ объекта					
Обозначение характерных точек границ	Координаты, м		Метод определения координат характерной точки	Средняя квадратическая погрешность положения характерной точки (M <sub>t</sub> ), м	Описание обозначения точки на местности (при наличии)
	X	Y			
1	2	3	4	5	6
1	516105.48	2231522.01	Аналитический метод	0.1	-
2	516107.56	2231514.86	Аналитический метод	0.1	-
3	516114.75	2231509.18	Аналитический метод	0.1	-
4	516113.99	2231511.41	Аналитический метод	0.1	-
5	516115.39	2231513.18	Аналитический метод	0.1	-
6	516113.20	2231521.82	Аналитический метод	0.1	-
7	516109.49	2231524.90	Аналитический метод	0.1	-
8	516093.83	2231540.10	Аналитический метод	0.1	-
9	516081.31	2231522.11	Аналитический метод	0.1	-
10	516084.58	2231519.81	Аналитический метод	0.1	-
11	516093.80	2231533.03	Аналитический метод	0.1	-
1	516105.48	2231522.01	Аналитический метод	0.1	-

