






от 04.09.2023 № 21/01-03-5753  
Распоряжением  
начальника департамента

**земельных отношений**  
**Публичный сервитут**  
"Строительство участка ВЛ 0,4 кВ от ближайшей опоры ВЛ 0,4 кВ от ТП-6058,  
установка оборудования учета э/э на опоре ВЛ 0,4 кВ для электроснабжения гаражей  
по адресу: Пермский край, г. Пермь, ул. Лукоянова, ГСК 19"  
Схема расположения границ публичного сервитута



**Условные обозначения:**

- 59:01:4413685 кадастровый номер квартала
- 59:01:4413685:858 кадастровый номер земельного участка, учтенного в ГКН
-  граница земельного участка, учтенного в ГКН
-  граница публичного сервитута
-  граница кадастрового квартала
-  характеристическая точка границы
-  проектируемая линия ВЛ 0,4 кВ

Департамент земельных отношений  
администрации города Перми  
Занесено в муниципальный реестр земель  
3685:567С  
«23» 08 2023 г.

Степанов И.И.  
О.Л. Телых

**ОПИСАНИЕ МЕСТОПОЛОЖЕНИЯ ГРАНИЦ  
ПУБЛИЧНОГО СЕРВИТУТА**

«Строительство участка ВЛ 0,4 кВ от ближайшей опоры ВЛ 0,4 кВ от ТП-6058, установка  
оборудования учета э/э на опоре ВЛ 0,4 кВ для электроснабжения гаражей по адресу:  
Пермский край, г. Пермь, ул. Лукоянова, ГСК 19»  
**ПЕРМСКИЙ КРАЙ, Г. ПЕРМЬ**  
**(НАИМЕНОВАНИЕ ОБЪЕКТА)**

Сведения о местоположении границ объекта

1. Система координат МСК-59. зона 2

2. Сведения о характерных точках границ объекта

Обозначение характерных точек границ	Координаты. м		Метод определения координат и средняя квадратическая погрешность положения характерной точки ( $M_t$ ). м	Описание закрепления точки
	X	Y		
1	2	3	4	5
1	512071.70	2230889.89	Геодезический метод; $M_t=0.1$	-
2	512065.08	2230897.73	Геодезический метод; $M_t=0.1$	-
3	512041.66	2230925.51	Геодезический метод; $M_t=0.1$	-
4	512041.60	2230927.06	Геодезический метод; $M_t=0.1$	-
5	512040.30	2230962.20	Геодезический метод; $M_t=0.1$	-
6	512039.96	2230964.08	Геодезический метод; $M_t=0.1$	-
7	512039.55	2230966.37	Геодезический метод; $M_t=0.1$	-
8	512035.61	2230965.66	Геодезический метод; $M_t=0.1$	-
9	512036.00	2230963.52	Геодезический метод; $M_t=0.1$	-
10	512036.31	2230961.77	Геодезический метод; $M_t=0.1$	-
11	512037.71	2230923.98	Геодезический метод; $M_t=0.1$	-
12	512062.55	2230894.53	Геодезический метод; $M_t=0.1$	-
13	512068.64	2230887.31	Геодезический метод; $M_t=0.1$	-
1	512071.70	2230889.89	Геодезический метод; $M_t=0.1$	-