

от 27.11.2023 г. № 1-01-03-7657  
 начальника департамента

земельных отношений

администрации города Перми






**Публичный сервитут**

**"Строительство участка ВЛ 0,4 кВ от ближайшей опоры ВЛ 0,4 кВ от ТП-6701, установка оборудования учета э/э на опоре ВЛ 0,4 кВ для электроснабжения малоэтажной жилой застройки по адресу: Пермский край, г. Пермь, ул. Ореховая, 79в (кад. номер зем. участка 59:01:5010023:172)"**

**Схема расположения границ публичного сервитута**



**Условные обозначения:**

- 59.01:5010023      кадастровый номер квартала
- 59:01:5010023:171      кадастровый номер земельного участка, учтенного в ГКН
-       граница земельного участка, учтенного в ГКН
-       граница публичного сервитута
-       граница кадастрового квартала
-       характерная точка границы
-       проектируемая линия ВЛ 0,4 кВ

Департамент земельных отношений  
 администрации города Перми  
 Занесено в муниципальный реестр земель  
 5 23: 4 1 ПС  
 « 20 » 11 2023 г.

СХЕМА НА Л. 1.

О.Л. Теплых

**ОПИСАНИЕ МЕСТОПОЛОЖЕНИЯ ГРАНИЦ  
ПУБЛИЧНОГО СЕРВИТУТА**

**«Строительство участка ВЛ 0,4 кВ от ближайшей опоры ВЛ 0,4 кВ  
от ТП-6701, установка оборудования учета э/э на опоре ВЛ 0,4 кВ  
для электроснабжения малоэтажной жилой застройки по адресу:  
Пермский край, г. Пермь, ул. Ореховая, 79в  
(кад. номер зем. участка 59:01:5010023:172)»  
ПЕРМСКИЙ КРАЙ, Г. ПЕРМЬ**

Сведения о местоположении границ объекта

1. Система координат МСК-59, зона 2

2. Сведения о характерных точках границ объекта

Обозначение характерных точек границ	Координаты, м		Метод определения координат и средняя квадратическая погрешность положения характерной точки (M <sub>t</sub> ), м	Описание закрепления точки
	X	Y		
1	2	3	4	5
1	509048.25	2241427.27	Геодезический метод; M <sub>t</sub> =0.1	-
2	509049.54	2241455.84	Геодезический метод; M <sub>t</sub> =0.1	-
3	509050.43	2241491.65	Геодезический метод; M <sub>t</sub> =0.1	-
4	509048.44	2241491.71	Геодезический метод; M <sub>t</sub> =0.1	-
5	509046.43	2241491.77	Геодезический метод; M <sub>t</sub> =0.1	-
6	509045.55	2241455.98	Геодезический метод; M <sub>t</sub> =0.1	-
7	509044.25	2241427.40	Геодезический метод; M <sub>t</sub> =0.1	-
8	509046.42	2241427.33	Геодезический метод; M <sub>t</sub> =0.1	-
1	509048.25	2241427.27	Геодезический метод; M <sub>t</sub> =0.1	-