






План границ объекта

от 04.12.2023 № 11-03-7903
земельных отношений:
администрации г. Пермь



М 1:100

Условные обозначения:

-  Вновь образованная граница публичного сервитута
-  59:01:4311730:8 Кадастровый номер учтенного земельного участка
-  1 Образуемая точка контура, сведения о которой позволяют однозначно определить ее положение на местности
-  существующая часть границы, имеющихся в ЕГРН сведения о которых достаточны для определения ее местоположения
-  линия проектируемой ВЛ

Подпись _____ дата 06.10.2023

Департамент земельных отношений
администрации города Перми
Занесено в муниципальный реестр земель
1730:33ПС
"04" 12 2023

Место для оттиска печати (при наличии) лица, составившего описание местоположения границ объекта

Схерва Л.Л. О.Л. Френкель

Раздел 2

Сведения о местоположении границ объекта

1. Система координат МСК-59

2. Сведения о характерных точках границ объекта

Обозначение характерных точек границ	Координаты, м		Метод определения координат характерной точки	Средняя квадратическая погрешность положения характерной точки (M _t), м	Описание обозначения точки на местности (при наличии)
	X	Y			
1	2	3	4	5	6
1	518811.79	2234649.69	Геодезический метод	0.10	закрепление отсутствует
2	518812.52	2234651.34	Геодезический метод	0.10	закрепление отсутствует
3	518808.39	2234651.87	Геодезический метод	0.10	закрепление отсутствует
4	518807.81	2234650.56	Геодезический метод	0.10	закрепление отсутствует
1	518811.79	2234649.69	Геодезический метод	0.10	закрепление отсутствует
5	518814.47	2234660.63	Геодезический метод	0.10	закрепление отсутствует
6	518814.33	2234665.28	Геодезический метод	0.10	закрепление отсутствует
7	518811.32	2234658.49	Геодезический метод	0.10	закрепление отсутствует
5	518814.47	2234660.63	Геодезический метод	0.10	закрепление отсутствует

3. Сведения о характерных точках части (частей) границы объекта

Обозначение характерных точек части границы	Координаты, м		Метод определения координат характерной точки	Средняя квадратическая погрешность положения характерной точки (M _t), м	Описание обозначения точки на местности (при наличии)
	X	Y			
1	2	3	4	5	6
-	-	-	-	-	-

ГРАФИЧЕСКОЕ ОПИСАНИЕ

местоположения границ населенных пунктов, территориальных зон, особо охраняемых природных территорий, зон с особыми условиями использования территории

Публичный сервитут в целях размещения объектов электросетевого хозяйства

(наименование объекта, местоположение границ которого описано (далее - объект))

Раздел 1

Сведения об объекте

№ п/п	Характеристики объекта	Описание характеристик
1	2	3
1.	Местоположение объекта	Пермский край, город Пермь
2.	Площадь объекта +/- величина погрешности определения площади (Р +/- Дельта Р)	14 +/- 1 м ²
3.	Иные характеристики объекта	Вид объекта реестра границ: Зона с особыми условиями Содержание ограничений использования объектов недвижимости в пределах зоны или территории: Публичный сервитут в целях размещения объектов электросетевого хозяйства сроком действия 49 лет в интересах Публичное Акционерное Общество «Россети»