




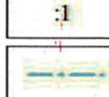


План границ объекта



Масштаб 1:300

Используемые условные знаки и обозначения:

-  Характерная точка границы объекта
-  Надписи номеров характерных точек границы объекта
-  Граница объекта
-  Обозначение кадастрового квартала
-  Надписи кадастрового номера земельного участка
-  Проектное местоположение инженерного сооружения

Департамент земельных отношений  
администрации города Перми  
Занесено в муниципальный реестр  
от 15.12.2023 г.  
« 15 » декабря 2023 г.  
Исходова Е. А.



