

от 25.12.2025 № 1-01-03-8602

начальника департамента
земельных отношений

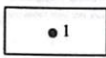







**Схема расположения границ публичного сервитута
для эксплуатации объекта электросетевого хозяйства
ВЛ-0,4 кВ Верхнекамская-низ от ТП-4452 оп.№41-51**

(наименование объекта)



Масштаб 1:500

Используемые условные знаки и обозначения:

- | | | | |
|---|---|---|-----------------------------------|
|  | - обозначение характерной точки границы устанавливаемого публичного сервитута |  | - наименование населенного пункта |
|  | - границы земельных участков, попадающих в зону публичного сервитута |  | - ось линии, контур объекта |
|  | - граница кадастрового квартала | | |
|  | - номер кадастрового квартала | | |
|  | - кадастровый номер земельного участка | | |
|  | - граница устанавливаемого публичного сервитута | | |

Департамент земельных отношений
администрации города Перми
Занесено в муниципальный реестр земель
24.12.2025 № 16/100
« _____ » _____ 20__ г.

ОПИСАНИЕ МЕСТОПОЛОЖЕНИЯ ГРАНИЦ

Зона публичного сервитута для эксплуатации объекта электросетевого хозяйства «ВЛ-0,4 кВ Верхнекамская-низ от ТП-4452 оп.№41-51»

(наименование объекта, местоположение границ которого описано (далее - объект))

Раздел 1

Сведения об объекте

Сведения об объекте		
№ п/п	Характеристики объекта	Описание характеристик
1	2	3
1	Местоположение объекта	Российская Федерация, Пермский край, Пермский городской округ, г. Пермь
2	Площадь объекта +/- величина погрешности определения площади (Р+/- Дельта Р)	111 кв.м ± 2 кв.м
3	Иные характеристики объекта	Публичный сервитут устанавливается в целях эксплуатации объекта электросетевого хозяйства «ВЛ-0,4 кВ Верхнекамская-низ от ТП-4452 оп.№41-51» (согласно п.1 ст. 39.37 «Земельного кодекса Российской Федерации» от 25.10.2001 г. №136-ФЗ (далее – ЗК РФ); Срок установления публичного сервитута - сорок девять лет (согласно п.1 ст. 39.45 ЗК РФ).

Раздел 2

Сведения о местоположении границ объекта

Сведения о местоположении границ объекта					
1. Система координат МСК-59, зона 2					
2. Сведения о характерных точках границ объекта					
Обозначение характерных точек границ	Координаты, м		Метод определения координат характерной точки	Средняя квадратическая погрешность положения характерной точки (М), м	Описание обозначения точки на местности (при наличии)
	X	Y			
1	2	3	4	5	6
1	534544.57	2236010.93	Метод спутниковых геодезических измерений (определений)	0.10	-
2	534547.39	2236013.77	Метод спутниковых геодезических измерений (определений)	0.10	-
3	534527.72	2236033.27	Метод спутниковых геодезических измерений (определений)	0.10	-
4	534524.90	2236030.43	Метод спутниковых геодезических измерений (определений)	0.10	-
1	534544.57	2236010.93	Метод спутниковых геодезических измерений (определений)	0.10	-
3. Сведения о характерных точках части (частей) границы объекта					
Обозначение характерных точек части границы	Координаты, м		Метод определения координат характерной точки	Средняя квадратическая погрешность положения характерной точки (М), м	Описание обозначения точки на местности (при наличии)
	X	Y			
1	2	3	4	5	6
-	-	-	-	-	-