

от 27.12.2023 № 21-01-03-8699

**Схема расположения границ публичного сервитута
для эксплуатации объекта электросетевого хозяйства**

КТП - 4574









(наименование объекта)

План границ объекта



Масштаб 1:1000

Используемые условные знаки и обозначения:

- | | | | |
|---|---|--|-----------------------------------|
|  1 | - обозначение характерной точки границы устанавливаемого публичного сервитута |  г. Пермь | - наименование населенного пункта |
|  | - границы земельных участков, попадающих в зону публичного сервитута |  | - ось линии, контур объекта |
|  | - граница кадастрового квартала | | |
|  | - номер кадастрового квартала | | |
|  | - кадастровый номер земельного участка | | |
|  | - граница устанавливаемого публичного сервитута | | |

Департамент земельных отношений
администрации города Перми
Занесено в муниципальный реестр земель
10298-24ПС
15 декабря 2023 г.

Болкис И.В.

ОПИСАНИЕ МЕСТОПОЛОЖЕНИЯ ГРАНИЦ

Зона публичного сервитута для эксплуатации объекта электросетевого хозяйства «КТП - 4574»
(наименование объекта, местоположение границ которого описано (далее - объект))

Раздел 1

Сведения об объекте

Сведения об объекте		
№ п/п	Характеристики объекта	Описание характеристик
1	2	3
1	Местоположение объекта	Российская Федерация, Пермский край, Пермский городской округ, г. Пермь
2	Площадь объекта +/- величина погрешности определения площади (Р+/- Дельта Р)	519 кв.м ± 5 кв.м
3	Иные характеристики объекта	Публичный сервитут устанавливается в целях эксплуатации объекта электросетевого хозяйства «КТП - 4574» (согласно п.1 ст. 39.37 «Земельного кодекса Российской Федерации» от 25.10.2001 г. №136-ФЗ (далее – ЗК РФ); Срок установления публичного сервитута - сорок девять лет (согласно п.1 ст. 39.45 ЗК РФ).

