

Схема расположения границ публичного сервитута

Объект: реконструкция сетей газоснабжения по объекту «Капитальный ремонт трамвайного пути на участке ул. Уральская – розалии Землячки – ул. 1905 года (включая разворотное кольцо «Висим») на территории города Перми»

Местоположение: Пермский край, г. Пермь, ул. Уральская

Площадь земель или части земельного участка, кв.м: 53






Категория земель: земли населенных пунктов




от 28.12.2023
л 21-01-03-8783



Масштаб 1:1000
МСК-59, 2 зона

Используемые условные знаки и обозначения

-  Характерная точка границы публичного сервитута
-  Надписи номеров характерных точек границы публичного сервитута
-  Граница публичного сервитута
-  Существующая часть границы, имеющиеся в ЕГРН сведения о которой достаточны для определения ее местоположения
-  Надписи кадастрового номера земельного участка

-  Ось газопровода реконструируемого
-  Ось газопровода существующего
-  Граница кадастрового квартала

департамент земельных отношений
администрации города Перми
Занесено в муниципальный реестр земель
1038:103ПС
« 12 » декабря 2023 г.
Быков И.В.

● обозначение характерных точек границ	Координаты, м		Метод определения координат характерной точки
	X	Y	
1	2	3	4
1	519237.80	2234559.76	Метод спутниковых геодезических измерений (определенный)
2	519234.11	2234564.82	Метод спутниковых геодезических измерений (определенный)
3	519227.42	2234559.13	Метод спутниковых геодезических измерений (определенный)
4	519230.84	2234554.42	Метод спутниковых геодезических измерений (определенный)