





Публичный сервитут
.. ВЛ 0,4 кВ от ТП 5281
Схема расположения границ публичного сервитута

от 25.01.2024
№ 21-01-03-697



М 1:500

Условные обозначения:

-  -граница публичного сервитута
-  -граница земельного участка, учтенного в ГКН
-  -граница кадастрового квартала
-  -ось линии
- 59:01:4410113 -номер кадастрового квартала
- :9 -номер земельного участка, учтенного в ГКН

Департамент земельных отношений
администрации города Перми
Зачислено в муниципальный реестр земель
113:19/ПС
"09" января 2024 г.
Сергеева Е. А.

**ОПИСАНИЕ МЕСТОПОЛОЖЕНИЯ ГРАНИЦ ПУБЛИЧНОГО СЕРВИТУТА
ПО ОБЪЕКТУ
ВЛ 0.4 кВ от ТП 5281
Пермский край, г. Пермь
(НАИМЕНОВАНИЕ ОБЪЕКТА)**

Сведения о местоположении границ объекта

1. Система координат МСК-59 (зона 2)

2. Сведения о характерных точках границ объекта

| Обозначение характерных точек границ | Координаты, м | | Метод определения координат и средняя квадратическая погрешность положения характерной точки (M_t), м | Описание закрепления точки на местности (при наличии) |
|--|---------------|------------|--|---|
| | X | Y | | |
| 1 | 2 | 3 | 4 | 5 |
| 1 | 518296.65 | 2232819.84 | Геодезический метод; $M_t=0.1$ | - |
| 2 | 518297.81 | 2232823.66 | Геодезический метод; $M_t=0.1$ | - |
| 3 | 518282.99 | 2232828.16 | Геодезический метод; $M_t=0.1$ | - |
| 4 | 518258.39 | 2232830.36 | Геодезический метод; $M_t=0.1$ | - |
| 5 | 518258.03 | 2232826.38 | Геодезический метод; $M_t=0.1$ | - |
| 6 | 518282.23 | 2232824.22 | Геодезический метод; $M_t=0.1$ | - |
| 7 | 518296.65 | 2232819.84 | Геодезический метод; $M_t=0.1$ | - |