

от 29.08.2024  
№ 03-1831

### Публичный сервитут





Строительство ВЛ 0,4 кВ от РУ 0,4 кВ ТП-6746, установка оборудования учета э/э на опоре ВЛ 0,4 кВ для электроснабжения садового дома по адресу: Пермский край, г. Пермь, Свердловский район, снт Коллективный сад №6/3, уч. 29, ул. Самаркандская 16аа кад.

номер зем. участка 59:01:4311380:184

### Схема расположения границ публичного сервитута



#### Условные обозначения:

- 59:01:4311380 кадастровый номер квартала
- 59:01:4311380:33 кадастровый номер земельного участка, учтенного в ГКН
-  граница земельного участка, учтенного в ГКН
-  граница публичного сервитута
-  граница кадастрового квартала
-  характерная точка границы

Департамент земельных отношений  
администрации города Перми  
Занесено в муниципальный реестр земель  
113.80: 537ПС  
« 09 » сентября 20 24 г.  
Дурнова Е.А.

**ОПИСАНИЕ МЕСТОПОЛОЖЕНИЯ ГРАНИЦ  
ПУБЛИЧНОГО СЕРВИТУТА**

Строительство ВЛ 0,4 кВ от РУ 0,4 кВ ТП-6746, установка оборудования учета  
з/э на опоре ВЛ 0,4 кВ для электроснабжения садового дома по адресу:  
Пермский край, г. Пермь, Свердловский район, снт Коллективный сад №6/3, уч.  
29, ул. Самаркандская 16аа кад. номер зем. участка 59:01:4311380:184

**ПЕРМСКИЙ КРАЙ, г. ПЕРМЬ  
(НАИМЕНОВАНИЕ ОБЪЕКТА)**

**Сведения о местоположении границ объекта**

**1. Система координат МСК-59, зона 2**

**2. Сведения о характерных точках границ объекта**

Обозначение характерны х точек границ	Координаты. м		Метод определения координат и средняя квадратическая погрешность положения характерной точки (М). м	Описание закреплен ия точки
	X	Y		
1	2	3	4	5
1	516193.70	2236148.99	Геодезический метод; Мt=0.1	-
2	516192.06	2236152.64	Геодезический метод; Мt=0.1	-
3	516181.00	2236147.68	Геодезический метод; Мt=0.1	-
4	516182.63	2236144.03	Геодезический метод; Мt=0.1	-
1	516193.70	2236148.99	Геодезический метод; Мt=0.1	-