

№ 21-01-03-2019 от 06.03.2024

Распоряжением  
начальника департаме  
земельных отношени

Раздел 4





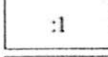

Схема границ публичного сервитута

администрации г. Пер.



Масштаб 1:500

Используемые условные знаки и обозначения:

-  Характерная точка границы объекта
-  Надписи номеров характерных точек границы объекта
-  Граница объекта
-  Обозначение кадастрового квартала
-  Надписи кадастрового номера земельного участка
-  Проектное местоположение инженерного сооружения

Департамент земельных отношений  
администрации города Перми  
Зарегистрировано в муниципальный реестр земель  
3876:39 ПС  
13 февраля 2024 г.  
Куркина Е.А.

## ГРАФИЧЕСКОЕ ОПИСАНИЕ

местоположения границ населенных пунктов, территориальных зон, особо охраняемых природных территорий, зон с особыми условиями использования территории

**Публичный сервитут под объект: "Строительство участка ВЛ 0,4 кВ от ближайшей опоры ВЛ 0,4 кВ от ТП-7494, установка оборудования учета э/э на опоре ВЛ 0,4 кВ ТП-7494 для электроснабжения малоэтажной жилой застройки по адресу: Пермский край, г. Пермь, ул. Верхне-Муллинская (кад. номер зем. участка 59:01:4713876:53)"**

(кадастровый номер объекта, местоположение границ которого описано (далее - объект))

### Раздел 1

Сведения об объекте		
N п/п	Характеристики объекта	Описание характеристик
1	2	3
1	Местоположение объекта	Пермский край, Пермь г
2	Площадь объекта ± величина погрешности определения площади ( $P \pm \Delta P$ ), м <sup>2</sup>	347 ± 7
3	Иные характеристики объекта	1. Публичный сервитут в целях подключения (технологического присоединения) к сетям инженерно-технического обеспечения "Строительство участка ВЛ 0,4 кВ от ближайшей опоры ВЛ 0,4 кВ от ТП-7494, установка оборудования учета э/э на опоре ВЛ 0,4 кВ ТП-7494 для электроснабжения малоэтажной жилой застройки по адресу: Пермский край, г. Пермь, ул. Верхне-Муллинская (кад. номер зем. участка 59:01:4713876:53)"; правообладатель публичного сервитута - ОАО «МРСК Урала», почтовый адрес: г. Пермь, Комсомольский проспект, 48, адресе электронной почты - perm@rosseti-ural.ru, pe-pges@rosseti-ural.ru, срок на 49 лет

### Раздел 2

Сведения о местоположении границ объекта					
1. Система координат МСК-59, зона 2					
2. Сведения о характерных точках границ объекта					
Обозначение характерных точек границ	Координаты, м		Метод определения координат характерной точки	Средняя квадратическая погрешность положения характерной точки (Mf), м	Описание обозначения точки на местности (при наличии)
	X	Y			
1	2	3	4	5	6
1	510843.05	2226044.40	Аналитический метод	0.1	-
2	510841.59	2226043.03	Аналитический метод	0.1	-
3	510840.13	2226041.66	Аналитический метод	0.1	-
4	510863.80	2226016.43	Аналитический метод	0.1	-
5	510879.89	2225999.79	Аналитический метод	0.1	-
6	510904.28	2226021.96	Аналитический метод	0.1	-
7	510902.93	2226023.44	Аналитический метод	0.1	-
8	510901.58	2226024.92	Аналитический метод	0.1	-
9	510880.07	2226005.35	Аналитический метод	0.1	-
10	510866.70	2226019.19	Аналитический метод	0.1	-
1	510843.05	2226044.40	Аналитический метод	0.1	-
3. Сведения о характерных точках части (частей) границы объекта					
Обозначение характерных точек части границы	Координаты, м		Метод определения координат характерной точки	Средняя квадратическая погрешность положения характерной точки (Mf), м	Описание обозначения точки на местности (при наличии)
	X	Y			

3. Сведения о характерных точках части (частей) границы объекта					
Обозначение характерных точек части границы	Координаты, м		Метод определения координат характерной точки	Средняя квадратическая погрешность положения характерной точки (M), м	Описание обозначения точки на местности (при наличии)
	X	Y			
1	2	3	4	5	6
-	-	-	-	-	-