

Схема расположения границ публичного сервитута

начальника департамент

Объект: Газопровод высокого давления 1 категории до границ земельного участка по адресу: Пермский край, город Пермь, Орджоникидзевский район, ул.Васнецова, 2

Местоположение: Пермский край, город Пермь, Орджоникидзевский район, ул.Васнецова

администрации г. Пермь

Площадь земель или части земельного участка: 37м<sup>2</sup> (в т.ч. 59:01:2910323:18=7,95м<sup>2</sup>, земли общего пользования=28,77м<sup>2</sup>)

Категория земель: земли населенных пунктов;

Вид разрешенного использования: -

от 11.03.2024

№ 21-01-03-2112

Каталог координат, м


Система координат: МСК-59, зона 2

Метод определения координат - Геодезический

№ точки границы	X	Y	Средняя квадратическая погрешность положения характерной точки (Mт), м
1	529725.43	2234837.68	0.10
2	529725.50	2234841.77	0.10
3	529723.89	2234841.78	0.10
4	529716.45	2234841.84	0.10
5	529716.48	2234837.77	0.10
6	529723.13	2234837.70	0.10
1	529725.43	2234837.68	0.10

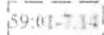



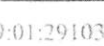
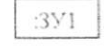
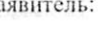
Граница 6-3 – земли общего пользования;

Граница 3-6 – земельный участок с кадастровым номером 59:01:2910323:18.



Масштаб 1:500

Условные обозначения:

-  Зоны с особыми условиями использования территории, сведения о которых внесены в ЕГРН
-  Границы и номер объектов капитального строительства, сведения о которых внесены в ЕГРН
-  Обозначение характерной точки проектной границы публичного сервитута
-  Границы и номер земельных участков, сведения о которых внесены в ЕГРН
-  Граница кадастрового квартала
-  Номер кадастрового квартала
-  Проектные границы публичного сервитута

Заявитель:

*Порубов*

А.К. Порубов

(подпись, расшифровка подписи)  
МП (для юридических лиц и индивидуальных предпринимателей)

Департамент земельных отношений  
администрации города Перми  
Занесено в муниципальный реестр  
10323:18:ПС  
20 февраля 24  
Ирина Е.А.