






План границ объекта

от 14.03.2024 № 21-01-03-2253



М 1:200

Условные обозначения:

-  Вновь образованная граница публичного сервитута
-  59:01:4413638:21 Кадастровый номер учтенного земельного участка
-  1 Образуемая точка контура, сведения о которой позволяют однозначно определить ее положение на местности
-  существующая часть границы, имеющихся в ЕГРН сведения о которых достаточны для определения ее местоположения
-  линия проектируемой ВЛ

Подпись _____ дата 12.09.2023

Департамент земельных отношений
администрации города Перми
Занесено в муниципальный реестр земель
1113.15 ПС
13.03 2024

Место для оттиска печати (при наличии) лица, составившего описание местоположения границ объекта

О.Л. Теплых
О.Л. Теплых

Раздел 2

Сведения о местоположении границ объекта

1. Система координат МСК-59

2. Сведения о характерных точках границ объекта

Обозначение характерных точек границ	Координаты, м		Метод определения координат характерной точки	Средняя квадратическая погрешность положения характерной точки (M _t), м	Описание обозначения точки на местности (при наличии)
	X	Y			
1	2	3	4	5	6
1	512287.42	2230780.14	Геодезический метод	0.10	закрепление отсутствует
2	512289.87	2230783.32	Геодезический метод	0.10	закрепление отсутствует
3	512283.43	2230789.19	Геодезический метод	0.10	закрепление отсутствует
4	512253.87	2230784.28	Геодезический метод	0.10	закрепление отсутствует
5	512228.89	2230806.19	Геодезический метод	0.10	закрепление отсутствует
6	512246.95	2230829.14	Геодезический метод	0.10	закрепление отсутствует
7	512224.68	2230804.53	Геодезический метод	0.10	закрепление отсутствует
8	512252.65	2230780.03	Геодезический метод	0.10	закрепление отсутствует
9	512282.34	2230784.77	Геодезический метод	0.10	закрепление отсутствует
1	512287.42	2230780.14	Геодезический метод	0.10	закрепление отсутствует

3. Сведения о характерных точках части (частей) границы объекта

Обозначение характерных точек части границы	Координаты, м		Метод определения координат характерной точки	Средняя квадратическая погрешность положения характерной точки (M _t), м	Описание обозначения точки на местности (при наличии)
	X	Y			
1	2	3	4	5	6
-	-	-	-	-	-

ГРАФИЧЕСКОЕ ОПИСАНИЕ

местоположения границ населенных пунктов, территориальных зон, особо охраняемых природных территорий, зон с особыми условиями использования территории

Публичный сервитут в целях размещения объектов электросетевого хозяйства

(наименование объекта, местоположение границ которого описано (далее - объект))

Раздел 1

Сведения об объекте

№ п/п	Характеристики объекта	Описание характеристик
1	2	3
1.	Местоположение объекта	Пермский край, город Пермь
2.	Площадь объекта +/- величина погрешности определения площади (Р +/- Дельта Р)	329 +/- 2 м ²
3.	Иные характеристики объекта	Вид объекта реестра границ: Зона с особыми условиями Содержание ограничений использования объектов недвижимости в пределах зоны или территории: Публичный сервитут в целях размещения объектов электросетевого хозяйства сроком действия 49 лет в интересах Открытого Акционерного Общества «Межрегиональная распределительная сетевая компания Урала»