








Масштаб 1:300

Условные обозначения:

-  Зоны с особыми условиями использования территории, сведения о которых внесены в ЕГРН
-  Границы и номер объектов капитального строительства, сведения о которых внесены в ЕГРН
-  Обозначение характерной точки проектной границы публичного сервитута
-  Границы и номер земельных участков, сведения о которых внесены в ЕГРН
-  Граница кадастрового квартала
-  Номер кадастрового квартала
-  Проектные границы публичного сервитута

Заявитель:

Порубов

А.К. Порубов

(подпись, расшифровка подписи)
МП (для юридических лиц и индивидуальных предпринимателей)

10175:3/РС Шп
24 февраля 2020
Сергеева Е.А.

Схема расположения границ публичного сервитута

Распоряжением

Объект: Газопровод низкого давления до границ земельного участка по адресу: Пермский край, г. Пермь, Орджоникидзевский район, улица 2-я Паромная, 5

Местоположение: Пермский край, г. Пермь, Орджоникидзевский район, ул. 2-я Паромная

Площадь земель или части земельного участка: 118 м² (в т.ч. 59:01:2512445:16 = 3.25 м², 59:01:2510175:116 = 65.94 м², земли общего пользования = 48.44 м²)

Категория земель: земли населенных пунктов;

Вид разрешенного использования: -

земельных отношений
администрации г. Пер.

от 15.03.2024 № 21-01-03-2285

Каталог координат, м

Система координат: МСК-59, зона 2

Метод определения координат - Геодезический

№ точки границы	X	Y	Средняя квадратическая погрешность положения характерной точки (M), м
н1	535230.99	2235853.54	0.10
н2	535229.99	2235853.27	0.10
н3	535229.26	2235852.54	0.10
н4	535229.20	2235852.32	0.10
н5	535228.99	2235851.54	0.10
н6	535229.80	2235843.03	0.10
н7	535229.70	2235840.21	0.10
1	535229.17	2235825.16	0.10
2	535229.44	2235824.16	0.10
3	535230.17	2235823.43	0.10
4	535231.17	2235823.16	0.10
5	535232.17	2235823.43	0.10
6	535232.90	2235824.16	0.10
7	535233.17	2235825.09	0.10
н8	535233.70	2235840.13	0.10
н9	535233.80	2235843.09	0.10
н10	535232.98	2235851.73	0.10
н11	535232.82	2235852.24	0.10
н12	535232.72	2235852.54	0.10
н13	535231.99	2235853.27	0.10
н1	535230.99	2235853.54	0.10

Граница н11-н7 – земельный участок с кадастровым номером 59:01:2510175:116;

Граница н16-н4 – земельный участок с кадастровым номером 59:01:2512445:16;

Граница н8-н11, н4-н7 – земли общего пользования.