

Схема расположения границ публичного сервитута

Объект: Газопровод низкого давления до границы земельного участка по адресу: Пермский край, г. Пермь, Кировский район, улица Налимихинская, дом 68

Местоположение: Пермский край, г. Пермь, Кировский район, ул. Налимихинская

Площадь земель или части земельного участка: 36 м² (в т.ч. 59:01:1810030:1 = 2.63 м², 59:01:0000000:900 = 15.97 м², земли общего пользования = 17.12 м²)

Категория земель: земли населенных пунктов;

Вид разрешенного использования: -

Распоряжением
начальника департамента
земельных отношений
администраций г. Пер.

от 15.03.2024 № 21-01-03-2293

Каталог координат, м

Система координат: МСК-59, зона 2

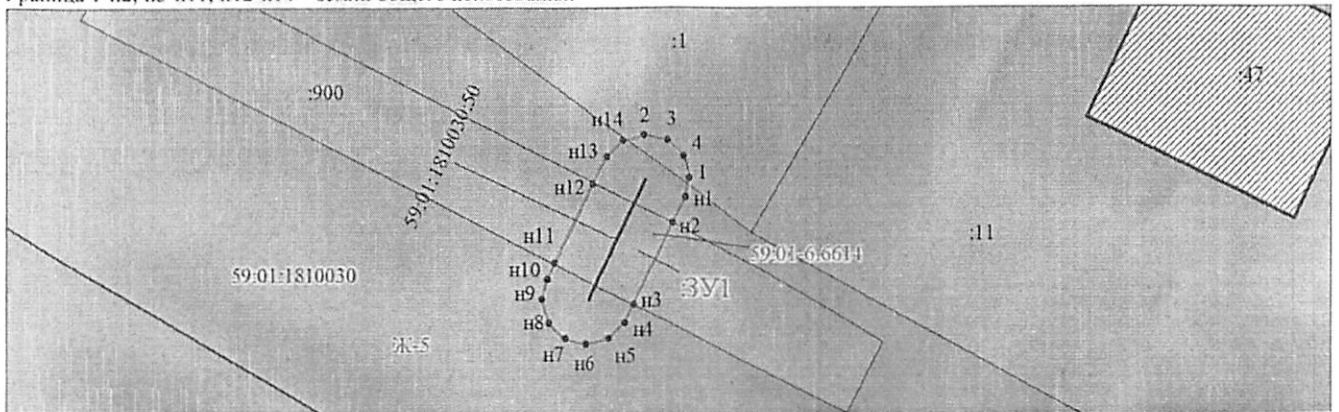
Метод определения координат - Геодезический

№ точки границы	X	Y	Средняя квадратическая погрешность положения характерной точки (Mт), м
1	522987.86	2218411.06	0.10
n1	522986.98	2218410.86	0.10
n2	522985.86	2218410.31	0.10
n3	522982.29	2218408.56	0.10
n4	522981.53	2218408.19	0.10
n5	522980.80	2218407.46	0.10
n6	522980.53	2218406.46	0.10
n7	522980.80	2218405.46	0.10
n8	522981.53	2218404.73	0.10
n9	522982.53	2218404.46	0.10
n10	522983.41	2218404.66	0.10
n11	522984.12	2218405.01	0.10
n12	522987.65	2218406.74	0.10
n13	522988.86	2218407.33	0.10
n14	522989.59	2218408.06	0.10
2	522989.86	2218409.06	0.10
3	522989.59	2218410.06	0.10
4	522988.86	2218410.79	0.10
1	522987.86	2218411.06	0.10

Граница n14-1 – земельный участок с кадастровым номером 59:01:1810030:1;

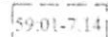
Граница n2-n3, n11-n12 – земельный участок с кадастровым номером 59:01:0000000:900;

Граница 1-n2, n3-n11, n12-n14 – земли общего пользования.




Масштаб 1:300

Условные обозначения:



Зоны с особыми условиями использования территории, сведения о которых внесены в ЕГРН



Границы и номер объектов капитального строительства, сведения о которых внесены в ЕГРН



Обозначение характерной точки проектной границы публичного сервитута



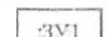
Границы и номер земельных участков, сведения о которых внесены в ЕГРН



Граница кадастрового квартала

59:01:4011806

Номер кадастрового квартала



Проектные границы публичного сервитута

Заявитель:

Порубов

А.К. Порубов

(подпись, расшифровка подписи)

МП (для юридических лиц и индивидуальных предпринимателей)

Департамент земельных отношений
 администрации города Перми
 внесено в муниципальный реестр земель
 24 февраля 2024
Артюмова Е.А.