

Схема расположения границ публичного сервитута

Объект: Газопровод низкого давления до границы земельного участка по адресу: Пермский край, г. Пермь, Мотовилихинский район, улица Крайняя, дом 1
 Местоположение: Пермский край, г. Пермь, Мотовилихинский район, ул. Крайняя
 Площадь земель или части земельного участка: 515 м² (в т.ч. земли общего пользования = 515 м²)
 Категории земель: земли населенных пунктов;
 Вид разрешенного использования: -

Распоряжением
 Начальника департамен

земельных отношени

администрации г. Пер

Каталог координат, м

Система координат: МСК-59, зона 2
 Метод определения координат - Геодезический

от 15.03.2024 № 21-01-03-2296

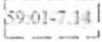




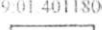
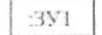
№ точки границы	X	Y	Средняя квадратическая погрешность положения характерной точки (Мт), м
n1	523773.41	2238066.60	0.10
n2	523772.41	2238066.33	0.10
n3	523770.04	2238064.68	0.10
n4	523763.09	2238060.60	0.10
n5	523758.26	2238057.77	0.10
n6	523748.11	2238053.14	0.10
n7	523744.43	2238051.70	0.10
n8	523737.19	2238048.85	0.10
n9	523727.22	2238044.18	0.10
n10	523716.89	2238040.03	0.10
n11	523708.96	2238036.21	0.10
n12	523706.50	2238033.73	0.10
n13	523706.46	2238033.56	0.10
n14	523705.82	2238031.09	0.10
n15	523706.13	2238026.09	0.10
n16	523711.53	2238006.97	0.10
n17	523718.03	2237988.82	0.10
n18	523719.80	2237985.24	0.10
n19	523721.59	2237983.39	0.10
n20	523723.26	2237982.93	0.10
n21	523724.02	2237983.08	0.10
n22	523725.99	2237983.89	0.10
n23	523726.96	2237984.74	0.10
n24	523727.23	2237985.74	0.10
n25	523726.96	2237986.74	0.10
n26	523726.23	2237987.47	0.10
n27	523725.23	2237987.74	0.10
n28	523723.42	2237987.16	0.10
n29	523721.75	2237990.29	0.10
n30	523715.36	2238008.12	0.10
n31	523710.11	2238026.56	0.10
n32	523709.84	2238030.91	0.10
n33	523710.04	2238031.71	0.10
n34	523711.14	2238032.83	0.10
n35	523718.57	2238036.40	0.10
n36	523728.76	2238040.48	0.10
n37	523738.83	2238045.20	0.10
n38	523749.72	2238049.48	0.10
n39	523760.18	2238054.26	0.10
n40	523772.27	2238061.36	0.10
n41	523774.56	2238062.96	0.10
n42	523775.14	2238063.60	0.10
n43	523775.41	2238064.60	0.10
n44	523775.14	2238065.60	0.10
n45	523774.61	2238066.13	0.10
n46	523774.41	2238066.33	0.10
n1	523773.41	2238066.60	0.10

Граница n1-n1 – земли общего пользования.



Масштаб 1:600

Условные обозначения:

-  Зоны с особыми условиями использования территории, сведения о которых внесены в ЕГРН
-  Границы и номер объектов капитального строительства, сведения о которых внесены в ЕГРН
-  Обозначение характерной точки проектной границы публичного сервитута
-  Границы и номер земельных участков, сведения о которых внесены в ЕГРН
-  Граница кадастрового квартала
-  Номер кадастрового квартала
-  Проектные границы публичного сервитута

Заявитель:

Порубов

А.К. Порубов

(подпись, расшифровка подписи)
 ИП (для юридических лиц и индивидуальных предпринимателей)

Департамент земельных и жилищных
 администраций города Перми
 внесено в муниципальный реестр земель
 1567.36 ПС
 13.03 20 24

Степанов И.А.

О.Л. Теплюх