



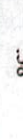



Публичный сервис
ВЛ 0,4кВ от КТП-2051
Схема расположения границ публичного сервиса
08.01.04. 2024
21-01-03-2828



М 1:600

Условные обозначения:

-  - граница публичного сервиса
-  - граница земельного участка, учтенного в ГКН
-  - граница кадастрового квартала
-  - ось линии
-  - номер кадастрового квартала
-  - номер земельного участка, учтенного в ГКН



Семелья, кв. 12. О.Д. Телдык

**ОПИСАНИЕ МЕСТОПОЛОЖЕНИЯ ГРАНИЦ ПУБЛИЧНОГО СЕРВИТУТА
ПО ОБЪЕКТУ
ВЛ 0,4кВ от КТП-2051
Пермский край, г. Пермь
(НАИМЕНОВАНИЕ ОБЪЕКТА)**

Сведения о местоположении границ объекта

1. Система координат МСК-59 (зона 2)

2. Сведения о характерных точках границ объекта

Обозначение характерных точек границ	Координаты, м		Метод определения координат и средняя квадратическая погрешность положения характерной точки (M _t), м	Описание закрепления точки на местности (при наличии)
	X	Y		
1	2	3	4	5
1	522620.96	2238633.15	Геодезический метод; M _t =0.1	-
2	522629.10	2238650.99	Геодезический метод; M _t =0.1	-
3	522651.75	2238661.26	Геодезический метод; M _t =0.1	-
4	522671.47	2238655.11	Геодезический метод; M _t =0.1	-
5	522672.67	2238658.93	Геодезический метод; M _t =0.1	-
6	522651.49	2238665.54	Геодезический метод; M _t =0.1	-
7	522626.08	2238654.01	Геодезический метод; M _t =0.1	-
8	522617.32	2238634.81	Геодезический метод; M _t =0.1	-
1	522620.96	2238633.15	Геодезический метод; M _t =0.1	-