

Схема расположения границ публичного сервитута

Распоряжением
начальника департамент
земельных отношений
администрации г. Пермь

от 22.04.2024 № 21-01-03-3606

Объект: КТП-816


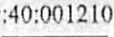
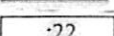


Местоположение: Пермский край, г. Пермь, Свердловский район, п. Гольий Мыс

Площадь земель или части земельного участка, кв.м: 25

Категория земель: земли населенных пунктов



Условные обозначения:

-  - проектные границы публичного сервитута
-  59:40:0012101 - кадастровый номер квартала
-  - граница кадастрового квартала
-  :22 - граница и номер земельного участка, сведения о котором внесены в ЕГРН
-  - КТП-618
- 1 - обозначение характерной точки проектной границы публичного сервитута

Масштаб 1:800

Каталог координат МСК-59, зона 2

Номера точек границ	Координаты, м		Метод определения координат характерной точки	(M), м
	X	Y		
1	2	3	4	5
1	512530.92	2240822.29	Геодезический метод	0.1
2	512535.65	2240821.39	Геодезический метод	0.1
3	512536.60	2240826.51	Геодезический метод	0.1
4	512531.91	2240827.41	Геодезический метод	0.1
1	512530.92	2240822.29	Геодезический метод	0.1

Описание границ смежных землепользователей

Описание границы	Смежный землепользователь (при наличии кадастровый номер земельного участка)	Площадь обременения, кв.м
1	2	3
от точки 1 до точки 1	59:01:0000000:48118	25
Итого		25

Департамент земельных отношений
администрации города Пермь
Занесено в муниципальный реестр
11.05.2024 16:00
02.05.2024
А.И. Иванов