







Схема границ публичного сервитута

администрации г. Пер.



Масштаб 1:200

Используемые условные знаки и обозначения:

-  Характерная точка границы объекта
-  Надписи номеров характерных точек границы объекта
-  Граница объекта
-  Обозначение кадастрового квартала
-  Надписи кадастрового номера земельного участка
-  Проектное местоположение инженерного сооружения

Департамент земельных отношений
 администрации города Перми
 Занесено в муниципальный реестр земель
 2024.04.25

Datrogala & N.

