

Публичный сервитут

"Строительство участка ВЛ 0,4 кВ от ближайшей опоры ВЛ 0,4 кВ от ТП-1586, установка оборудования учета э/э на опоре ВЛ 0,4 кВ от ТП-1586 для электроснабжения гаража по адресу: Пермский край, г. Пермь, ул. Ветлужская (кад. номер зем. участка 59:01:1713493:544)"






Схема расположения границ публичного сервитута

от 02.05.2024

№ 21-09-03-3983



Условные обозначения:

- 59:01:1713493 кадастровый номер квартала
- 59:01:1713493:533 кадастровый номер земельного участка, учтенного в ГКН
-  граница земельного участка, учтенного в ГКН
-  граница публичного сервитута
-  граница кадастрового квартала
-  характерная точка границы
-  проектируемая линия ВЛ 0,4 кВ

Департамент земельных отношений
 администрации города Перми
 Занесено в муниципальный реестр земель
 59:01:1713493:27ПС
 " 27 " 04 2024

Степанов И.А.

О.Л. Теплых

ОПИСАНИЕ МЕСТОПОЛОЖЕНИЯ ГРАНИЦ ПУБЛИЧНОГО СЕРВИТУТА «Строительство участка ВЛ 0,4 кВ от ближайшей опоры ВЛ 0,4 кВ от ТП-1586, установка оборудования учета э/э на опоре ВЛ 0,4 кВ от ТП- 1586 для электроснабжения гаража по адресу: Пермский край, г. Пермь, ул. Ветлужская (кад. номер зем. участка 59:01:1713493:544)» ПЕРМСКИЙ КРАЙ, Г. ПЕРМЬ (НАИМЕНОВАНИЕ ОБЪЕКТА)				
Сведения о местоположении границ объекта				
1. Система координат <u>МСК-59, зона 2</u>				
2. Сведения о характерных точках границ объекта				
Обозначение характерны х точек границ	Координаты, м		Метод определения координат и средняя квадратическая погрешность положения характерной точки (М), м	Описание закреплен ия точки
	X	Y		
1	2	3	4	5
1	521378.86	2224000.91	Геодезический метод; Мт=0.1	-
2	521376.01	2224003.71	Геодезический метод; Мт=0.1	-
3	521358.57	2223985.92	Геодезический метод; Мт=0.1	-
4	521357.16	2223983.12	Геодезический метод; Мт=0.1	-
5	521360.74	2223981.32	Геодезический метод; Мт=0.1	-
6	521361.87	2223983.57	Геодезический метод; Мт=0.1	-
1	521378.86	2224000.91	Геодезический метод; Мт=0.1	-