








Масштаб 1:300

-  Зоны с особыми условиями использования территории, сведения о которых внесены в ЕГРН
-  Границы и номер объектов капитального строительства, сведения о которых внесены в ЕГРН
-  Обозначение характерной точки проектной границы публичного сервитута
-  Границы и номер земельных участков, сведения о которых внесены в ЕГРН
-  Граница кадастрового квартала
-  Номер кадастрового квартала
-  Проектные границы публичного сервитута

Распоряжением
 начальника департаме
 земельных отношени
 администрации г. Пер:
 от 03.05.2024
 № 21-01-03-4146

Заявитель:

Порубов

А.К. Порубов

(подпись, расшифровка подписи)
 МП (для юридических лиц и индивидуальных предпринимателей)

Департамент земельных отношений
 администрации города Перми
 Записано в муниципальный реестр земель
 354.46/03-1/2024
 « 03.05.2024 »

Иванова, С.А.

Схема расположения границ публичного сервитута

Объект: Газопровод низкого давления до границ земельного участка по адресу: Пермский край, город Пермь, Ленинский район, улица Сборная, кад. № 59:01:2010354:53

Местоположение: Пермский край, г. Пермь, Ленинский район, ул. Сборная

Площадь земель или части земельного участка: 32 м² (в т.ч. 59:01:2010354:65 = 2,11 м²; земли общего пользования = 30,33 м²)

Категория земель: земли населенных пунктов;

Вид разрешенного использования: -

Каталог координат, м
Система координат: МСК-59. зона 2
Метод определения координат - Геодезический

№ точки границы	X	Y	Средняя квадратическая погрешность
1	520097.54	2231140.54	0.10
2	520096.80	2231140.34	0.10
3	520096.54	2231140.27	0.10
4	520095.90	2231139.69	0.10
5	520094.19	2231137.25	0.10
6	520092.87	2231135.36	0.10
7	520092.60	2231134.36	0.10
8	520092.87	2231133.36	0.10
9	520093.60	2231132.63	0.10
10	520094.60	2231132.36	0.10
11	520095.60	2231132.63	0.10
12	520096.24	2231133.21	0.10
13	520097.62	2231135.18	0.10
14	520098.25	2231136.09	0.10
15	520099.27	2231137.54	0.10
16	520099.54	2231138.54	0.10
17	520099.47	2231138.80	0.10
18	520099.38	2231139.12	0.10
19	520099.27	2231139.54	0.10
20	520098.54	2231140.27	0.10
1	520097.54	2231140.54	0.10

Границы 14-17, 18-2 – земельный участок 59:01:2010354:65;

Граница 2-14, 17-18 – земли общего пользования.