





Публичный сервитут
 ТП 4342
 Схема расположения границ публичного сервитута

РАСПОРЯЖЕНИЕМ НАЧАЛЬНИКА
 ДЕПАРТАМЕНТА ЗЕМЕЛЬНЫХ
 ОТНОШЕНИЙ АДМИНИСТРАЦИИ
 ГОРОДА ПЕРМИ
 ОТ 16.05.2024
 № 21-01-03-4523



М 1:700

Условные обозначения:

-  -граница публичного сервитута
-  -граница земельного участка, учтенного в ГКН
-  -граница кадастрового квартала
-  -ось линии
- 59:01:3812231 -номер кадастрового квартала
- :148 -номер земельного участка, учтенного в ГКН

Департамент земельных отношений
 администрации города Перми
 Занесено в муниципальный реестр земель
 2231:15 ПС
 « 13 » 05 2024 г.

Схема № 1А.

О.Л. Теплых

**ОПИСАНИЕ МЕСТОПОЛОЖЕНИЯ ГРАНИЦ ПУБЛИЧНОГО СЕРВИТУТА
ПО ОБЪЕКТУ
ТП 4342**

Пермский край, г. Пермь
(НАИМЕНОВАНИЕ ОБЪЕКТА)

Сведения о местоположении границ объекта

1. Система координат МСК-59 (зона 2)

2. Сведения о характерных точках границ объекта

Обозначение характерных точек границ	Координаты, м		Метод определения координат и средняя квадратическая погрешность положения характерной точки (M _t), м	Описание закрепления точки на местности (при наличии)
	X	Y		
1	2	3	4	5
1	529586.82	2241401.16	Геодезический метод; M _t =0.1	-
2	529580.44	2241426.06	Геодезический метод; M _t =0.1	-
3	529556.16	2241419.81	Геодезический метод; M _t =0.1	-
4	529562.49	2241394.96	Геодезический метод; M _t =0.1	-
1	529586.82	2241401.16	Геодезический метод; M _t =0.1	-