




**Схема расположения границ публичного сервитута  
для эксплуатации объекта электросетевого хозяйства**  
КЛ-0,4КВ ТП-5210 ОСТРОВСКОГО; КЛ-0,4КВ ТП-5210 ГОРЬКОГО;  
КЛ-0,4КВ БКТП-5210 ЛЕНИНА; КЛ-0,4КВ БКТП-5210 КИРОВА  
(наименование объекта)




**План границ объекта**



**Используемые условные знаки и обозначения:**

Масштаб 1:500

-  1 - обозначение характерной точки границы устанавливаемого публичного сервитута
-  - границы земельных участков, попадающих в зону публичного сервитута
-  - граница кадастрового квартала
- 59:01:2010331 - номер кадастрового квартала
- :123 - кадастровый номер земельного участка

-  г. Пермь - наименование населенного пункта
-  - ось линии, контур объекта
-  - граница устанавливаемого публичного сервитута

Департамент земельных отношений  
администрации города Перми  
Занесено в муниципальный реестр земель  
112:17ПС  
27 05 2024

СХЕМА МА ШЛ.

## ГРАФИЧЕСКОЕ ОПИСАНИЕ

местоположения границ населенных пунктов, территориальных зон,  
особо охраняемых природных территорий,  
зон с особыми условиями использования территории

Зона публичного сервитута для эксплуатации объекта электросетевого хозяйства «КЛ-0,4КВ ТП-5210 ОСТРОВСКОГО; КЛ-0,4КВ ТП-5210 ГОРЬКОГО; КЛ-0,4КВ БКТП-5210 ЛЕНИНА; КЛ-0,4КВ БКТП-5210 КИРОВА»  
(наименование объекта, местоположение границ которого описано (далее - объект)

### Раздел 1

Сведения об объекте		
№ п/п	Характеристики объекта	Описание характеристик
1	2	3
1	Местоположение объекта	Российская Федерация, Пермский край, Пермский городской округ, г. Пермь
2	Площадь объекта +/- величина погрешности определения площади (Р+/- Дельта Р)	101 кв.м ± 2 кв.м
3	Иные характеристики объекта	Публичный сервитут устанавливается в целях эксплуатации объекта электросетевого хозяйства «КЛ-0,4КВ ТП-5210 ОСТРОВСКОГО; КЛ-0,4КВ ТП-5210 ГОРЬКОГО; КЛ-0,4КВ БКТП-5210 ЛЕНИНА; КЛ-0,4КВ БКТП-5210 КИРОВА» (согласно п.1 ст. 39.37 «Земельного кодекса Российской Федерации» от 25.10.2001 г. №136-ФЗ (далее – ЗК РФ); Срок установления публичного сервитута - сорок девять лет (согласно п.1 ст. 39.45 ЗК РФ).

Раздел 2

Сведения о местоположении границ объекта					
1. Система координат МСК-59, зона 2					
2. Сведения о характерных точках границ объекта					
Обозначение характерных точек границ	Координаты, м		Метод определения координат характерной точки	Средняя квадратическая погрешность положения характерной точки ( $M_i$ ), м	Описание обозначения точки на местности (при наличии)
	X	Y			
1	2	3	4	5	6
1	518271.52	2232662.64	Метод спутниковых геодезических измерений (определений)	0.10	-
2	518235.79	2232679.69	Метод спутниковых геодезических измерений (определений)	0.10	-
3	518230.67	2232677.41	Метод спутниковых геодезических измерений (определений)	0.10	-
4	518231.61	2232675.31	Метод спутниковых геодезических измерений (определений)	0.10	-
5	518235.77	2232677.17	Метод спутниковых геодезических измерений (определений)	0.10	-
6	518270.53	2232660.56	Метод спутниковых геодезических измерений (определений)	0.10	-
1	518271.52	2232662.64	Метод спутниковых геодезических измерений (определений)	0.10	-
3. Сведения о характерных точках части (частей) границы объекта					
Обозначение характерных точек части границы	Координаты, м		Метод определения координат характерной точки	Средняя квадратическая погрешность положения характерной точки ( $M_i$ ), м	Описание обозначения точки на местности (при наличии)
	X	Y			
1	2	3	4	5	6
-	-	-	-	-	-