







Схема расположения границ публичного сервитута



Масштаб 1:1000

Условные обозначения

-  - Граница объекта
- Зона с ОУ 1** - Зона с особыми условиями использования территории Зона с ОУ 1
- 1** - Обозначение новой характерной точки
- :18** - Кадастровый номер земельного участка
-  - Граница кадастрового квартала
-  - Граница зоны с особыми условиями
-  - Характерная точка границы объекта
-  - Граница земельного участка
-  - Линия электропередачи
- 59:01:44:19788 - Номер кадастрового квартала

Департамент земельных отношений
администрации города Перми
Занесено в муниципальный реестр земель
11490:2110
« 04 » июля 2024 г.
Иванцова Е.А.

Подпись _____

Дата " ____ " ____ г.

Место для оттиска печати (при наличии) лица, составившего описание местоположения границ объекта

ГРАФИЧЕСКОЕ ОПИСАНИЕ

местоположения границ населенных пунктов, территориальных зон, особо охраняемых природных территорий, зон с особыми условиями использования территории

Публичный сервитут объекта: "Строительство участка ВЛ 0,4 кВ от ближайшей опоры ВЛ 0,4 кВ от ТП-6232, установка оборудования учета э/э на опоре ВЛ 0,4 кВ для электроснабжения малоэтажной жилой застройки по адресу: Пермский край, г. Пермь, ул. Тбилисская, снт "Коллективный сад №142/8", уч. 6 (кад. номер зем. участка 59:01:4419788:22)"

(наименование объекта, местоположение границ которого описано (далее - объект))

Раздел 1

Сведения об объекте

№ п/п	Характеристики объекта	Описание характеристик
1	2	3
1.	Местоположение объекта	Пермский край, город Пермь
2.	Площадь объекта +/- величина погрешности определения площади (Р +/- Дельта Р)	275 +/- 6 м ²
3.	Иные характеристики объекта	Публичный сервитут устанавливается для целей, предусмотренных ст. 39.37 Земельного кодекса РФ: строительство объектов электросетевого хозяйства, необходимое для подключения (технологического присоединения) к сетям инженерно-технического обеспечения. Правообладатель публичного сервитута - Публичное акционерное общество "Россети Урал", ИНН: 6671163413, ОГРН: 1056604000970, почтовый адрес: 614016, г. Пермь, ул. Камчатовская, 26, адрес электронной почты - pe-pges@rossetiural.ru, срок на 49 лет.

Раздел 2

Сведения о местоположении границ объекта

1. Система координат МСК-59, зона 2

2. Сведения о характерных точках границ объекта

Обозначение характерных точек границ	Координаты, м		Метод определения координат характерной точки	Средняя квадратическая погрешность положения характерной точки (M _t), м	Описание обозначения точки на местности (при наличии)
	X	Y			
1	2	3	4	5	6
1	513108.62	2229948.49	Аналитический метод	0.1	-
2	513145.40	2229962.86	Аналитический метод	0.1	-
3	513172.24	2229974.73	Аналитический метод	0.1	-
4	513170.62	2229978.39	Аналитический метод	0.1	-
5	513143.86	2229966.56	Аналитический метод	0.1	-
6	513107.16	2229952.22	Аналитический метод	0.1	-
1	513108.62	2229948.49	Аналитический метод	0.1	-

3. Сведения о характерных точках части (частей) границы объекта

Обозначение характерных точек части границы	Координаты, м		Метод определения координат характерной точки	Средняя квадратическая погрешность положения характерной точки (M _t), м	Описание обозначения точки на местности (при наличии)
	X	Y			
1	2	3	4	5	6
-	-	-	-	-	-

