

от 26.06.2024






№ 21-01-03-563

Схема расположения границ публичного сервитута



Масштаб 1:1000

Условные обозначения

-  - Границы Объекта
- Зона с ОУ 1** - Зона с особыми условиями использования территории Зона с ОУ 1 — Строительство участка ВЛ 0,4 кВ от ближайшей опоры ВЛ 0,4 кВ от ПП-6232, установка оборудования учета э/э на опоре ВЛ 0,4 кВ от ПП-6232 для электроснабжения малоэтажной жилой застройки по адресу: Пермский край, г. Пермь, ул. Тбилисская, СНТ "Коллективный сад 142/8" уч.4 (кад. номер зем. участка 59:01:4419788:20)
- 1** - Обозначение новой характерной точки
- :18** - Кадастровый номер земельного участка
-  - Граница кадастрового квартала
-  - Характерная точка границы объекта
- 59:01:4419788** - Номер кадастрового квартала
-  - Линия электропередачи
-  - Граница земельного участка

Департамент земельных отношений
администрации города Перми
Занесено в муниципальный реестр земель
11490-22 ПС
« 21 » 06 2024 г.

Давыдова Е.Н.

Подпись _____

Дата " _____ " _____ г.

Место для оттиска печати (при наличии) лица, составившего описание местоположения границ объекта

ГРАФИЧЕСКОЕ ОПИСАНИЕ

местоположения границ населенных пунктов, территориальных зон, особо охраняемых природных территорий, зон с особыми условиями использования территории

Публичный сервитут объекта: Строительство участка ВЛ 0,4 кВ от ближайшей опоры ВЛ 0,4 кВ от ТП-6232, установка оборудования учета э/э на опоре ВЛ 0,4 кВ от ТП-6232 для электроснабжения малоэтажной жилой застройки по адресу: Пермский край, г. Пермь, ул. Тбилисская, СНТ "Коллективный сад 142/8" уч.4 (кад. номер зем. участка 59:01:4419788:20)

(наименование объекта, местоположение границ которого описано (далее - объект))

Раздел 1

Сведения об объекте

№ п/п	Характеристики объекта	Описание характеристик
1	2	3
1.	Местоположение объекта	Пермский край, город Пермь
2.	Площадь объекта +/- величина погрешности определения площади (P +/- Дельта P)	97 +/- 3 м ²
3.	Иные характеристики объекта	Публичный сервитут устанавливается для целей, предусмотренных ст. 39.37 Земельного кодекса РФ: строительство объектов электросетевого хозяйства, необходимое для подключения (технологического присоединения) к сетям инженернотехнического обеспечения. Правообладатель публичного сервитута - Публичное акционерное общество "Россети Урал", ИНН: 6671163413, ОГРН: 1056604000970, почтовый адрес: »: 614016, г. Пермь, ул. Камчатовская, 26, адрес электронной почты - pe-pges@rosseti-ural.ru, срок на 49 лет.

Раздел 2

Сведения о местоположении границ объекта

1. Система координат МСК-59, зона 2

2. Сведения о характерных точках границ объекта

Обозначение характерных точек границ	Координаты, м		Метод определения координат характерной точки	Средняя квадратическая погрешность положения характерной точки (Mt), м	Описание обозначения точки на местности (при наличии)
	X	Y			
1	2	3	4	5	6
1	513192.20	2229984.03	Аналитический метод	0.1	-
2	513190.98	2229986.66	Аналитический метод	0.1	-
3	513179.47	2229982.54	Аналитический метод	0.1	-
4	513166.95	2229976.72	Аналитический метод	0.1	-
5	513168.63	2229973.09	Аналитический метод	0.1	-
1	513192.20	2229984.03	Аналитический метод	0.1	-

3. Сведения о характерных точках части (частей) границы объекта

Обозначение характерных точек части границы	Координаты, м		Метод определения координат характерной точки	Средняя квадратическая погрешность положения характерной точки (Mt), м	Описание обозначения точки на местности (при наличии)
	X	Y			
1	2	3	4	5	6
-	-	-	-	-	-

