







Раздел 4  
План границ объекта



Масштаб 1:500

Используемые условные знаки и обозначения:

-  Характерная точка границы объекта
-  Надписи номеров характерных точек границы объекта
-  Граница объекта
-  Обозначение кадастрового квартала
-  Надписи кадастрового номера земельного участка
-  Проектное местоположение инженерного сооружения

Департамент земельных отношений  
администрации города Перми  
Занесено в муниципальный реестр земель  
10433:2570  
18 июля 2024  
Иванова Е.А.

**ГРАФИЧЕСКОЕ ОПИСАНИЕ**

местоположения границ населенных пунктов, территориальных зон, особо охраняемых природных территорий, зон с особыми условиями использования территории

**Публичный сервитут под объект: "Установка оборудования учета э/э на опоре ВЛ 0,4 кВ от ТП-4499; Реконструкция ВЛ 0,4 кВ от ТП-4499 (подвеска провода) для электроснабжения садового дома по адресу: Пермский край, г. Пермь, Орджоникидзевский район, СНТ "Березка", уч. 12 (кад. номер зем. участка 59:01:0000000:78710)"**

(наименование объекта, местоположение границы которого описано (далее - объект))

**Раздел 1**

Сведения об объекте		
№ п/п	Характеристики объекта	Описание характеристик
1	2	3
1	Местоположение объекта	Пермский край, Пермь г
2	Площадь объекта ± величина погрешности определения площади ( $P \pm \Delta P$ ), м <sup>2</sup>	288 ± 6
3	Иные характеристики объекта	1. Публичный сервитут в целях подключения (технологического присоединения) к сетям инженерно-технического обеспечения: "Установка оборудования учета э/э на опоре ВЛ 0,4 кВ от ТП-4499; Реконструкция ВЛ 0,4 кВ от ТП-4499 (подвеска провода) для электроснабжения садового дома по адресу: Пермский край, г. Пермь, Орджоникидзевский район, СНТ "Березка", уч. 12 (кад. номер зем. участка 59:01:0000000:78710)"; правообладатель публичного сервитута - ОТКРЫТОЕ АКЦИОНЕРНОЕ ОБЩЕСТВО "МЕЖРЕГИОНАЛЬНАЯ РАСПРЕДЕЛИТЕЛЬНАЯ СЕТЕВАЯ КОМПАНИЯ УРАЛА" (ИНН 6671163413, ОГРН 1056604000970); почтовый адрес: г. Пермь, Комсомольский проспект, 48, адресе электронной почты - perm@rosseti-ural.ru., срок на 49 лет

**Раздел 2**

Сведения о местоположении границ объекта					
1. Система координат: МСК-59, зона 2					
2. Сведения о характерных точках границ объекта					
Обозначение характерных точек границ	Координаты, м		Метод определения координат характерной точки	Средняя квадратическая погрешность положения характерной точки (Mt), м	Описание обозначения точки на местности (при наличии)
	X	Y			
1	2	3	4	5	6
1	528806.49	2232961.23	Аналитический метод	0.1	-
2	528769.97	2232899.27	Аналитический метод	0.1	-
3	528771.69	2232898.25	Аналитический метод	0.1	-
4	528773.41	2232897.23	Аналитический метод	0.1	-
5	528809.93	2232959.19	Аналитический метод	0.1	-
6	528808.21	2232960.21	Аналитический метод	0.1	-
1	528806.49	2232961.23	Аналитический метод	0.1	-
3. Сведения о характерных точках части (частей) границы объекта					
Обозначение характерных точек части границы	Координаты, м		Метод определения координат характерной точки	Средняя квадратическая погрешность положения характерной точки (Mt), м	Описание обозначения точки на местности (при наличии)
	X	Y			
1	2	3	4	5	6
-	-	-	-	-	-