




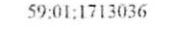

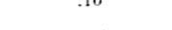

Публичный сервитут тепловая трасса, начало-тепловая камера ТК-579-1,
конец-жилой дом по улице Крисанова, 23
Схема расположения границ публичного сервитута

Распоряжением
начальника департамент
земельных отношений
администрации г. Пермь
от 15.07.2024
№ 21-01-03-6489



Масштаб 1:1000

Используемые условные знаки и обозначения:

-  - границы публичного сервитута
-  - трасса трубопровода
-  - границы кадастрового квартала
-  - кадастровый номер квартала
-  - границы учтенного земельного участка
-  - кадастровый номер земельного участка
-  - характерная точка границы

Департамент земельных отношений
администрации города Перми
Зарегистрировано в муниципальном кадастре земель
94:33 ПС
21 июля 2024
А.И. Мухоморова С.А.

ОПИСАНИЕ МЕСТОПОЛОЖЕНИЯ ГРАНИЦ ПУБЛИЧНОГО СЕРВИТУТА ПО ОБЪЕКТУ				
тепловая трасса, начало-тепловая камера ТК-579-1, конец-жилой дом по улице Крисанова, 23 Пермский край, г. Пермь (наименование объекта)				
Сведения о местоположении границ объекта				
1. Система координат <u>МСК-59</u> (зона 2)				
2. Сведения о характерных точках границ объекта				
Обозначение характерных точек границ	Координаты, м		Метод определения координат и средняя квадратическая погрешность положения характерной точки (M _t), м	Описание закрепления точки на местности (при наличии)
	X	Y		
1	2	3	4	5
1	517291.36	2230107.09	Геодезический метод; M _t =0.1	-
2	517294.40	2230116.33	Геодезический метод; M _t =0.1	-
3	517289.47	2230117.94	Геодезический метод; M _t =0.1	-
4	517283.91	2230119.77	Геодезический метод; M _t =0.1	-
5	517285.09	2230123.88	Геодезический метод; M _t =0.1	-
6	517246.41	2230137.29	Геодезический метод; M _t =0.1	-
7	517243.13	2230127.85	Геодезический метод; M _t =0.1	-
8	517272.85	2230117.54	Геодезический метод; M _t =0.1	-
9	517271.55	2230113.04	Геодезический метод; M _t =0.1	-
1	517291.36	2230107.09	Геодезический метод; M _t =0.1	-